

PROGRAM HOSPODÁRSKEHO A SOCIÁLNEHO ROZVOJA OBCE RATKOVSKÉ BYSTRÉ



Programovacie obdobie 2006 – 2015

2006

Samosprávny kraj:	Banskobystrický
Okres:	Revúca
Región:	Ratková a okolie
Adresa:	Obecný úrad Ratkovské Bystré 82 982 66 Ratkovské Bystré
Tel:	047 / 549 12 18
Fax:	047 / 549 12 18
IČO:	319007





1 ÚVOD	4
2. ZÁKLADNÁ CHARAKTERISTIKA OBCE	6
2.2 PRÍRODNÉ POMERY	7
2.3 TECHNICKÁ INFRAŠTRUKTÚRA	10
2.4 DOPRAVA	12
2.5 ŽIVOTNÉ PROSTREDIE	13
2.6 OBYVATEĽSTVO	16
2.7 VZDELANIE A ZAMESTNANOSŤ	19
2.8 BÝVANIE	21
2.9 PODNIKATEĽSKÉ SUBJEKTY	22
2.10 ŠKOLSTVO A VZDELANIE	22
2.11 SOCIÁLNA SFÉRA	23
2.12 KULTÚRA	23
2.13 ZDRAVOTNÍCTVO	24
2.14 ŠPORT	24
2.15 UBYTOVACIE ZARIADENIA	24
2.16 STRAVOVACIE A REŠTAVRAČNÉ SLUŽBY	24
2.17 CESTOVNÝ RUCH	24
2.18 REKAPITULÁCIA ROZPOČTU OBCE ZA ROKY 2001 – 2005	25
2.19 SAMOSPRÁVA	26
3 VÍZIA OBCE	27
4 PRIORITNÉ ROZVOJOVÉ OBLASTI OBCE	28
5 SWOT ANALÝZY	29
5.1 HOSPODÁRSTVO A VEDECKO-TECHNICKÝ ROZVOJ	30
5.2 TECHNICKÁ INFRAŠTRUKTÚRA	30
5.3 ŽIVOTNÉ PROSTREDIE	31
5.4 SOCIÁLNA OBLASŤ A ZDRAVOTNÍCTVO	32
5.5 ŠKOLSTVO A ŠPORT	33
5.6 KULTÚRA	33
5.7 CESTOVNÝ RUCH A PUBLIC RELATION	34
6 STRATEGICKÉ CIELE ROZVOJA	35
6.1 HOSPODÁRSTVO A VEDECKO-TECHNICKÝ ROZVOJ	36
6.2 TECHNICKÁ INFRAŠTRUKTÚRA	38
6.3 ŽIVOTNÉ PROSTREDIE	39
6.4 SOCIÁLNA OBLASŤ A ZDRAVOTNÍCTVO	41
6.5 ŠKOLSTVO A ŠPORT	41
6.6 KULTÚRA	42
6.7 CESTOVNÝ RUCH A PUBLIC RELATIONS	44
7 MERATEĽNÉ INDIKÁTORY	45
7.1 HOSPODÁRSTVO A VEDECKO-TECHNICKÝ ROZVOJ	45
7.2 TECHNICKÁ INFRAŠTRUKTÚRA	46
7.3 ŽIVOTNÉ PROSTREDIE	47
7.4 SOCIÁLNA OBLASŤ A ZDRAVOTNÍCTVO	48
7.5 ŠKOLSTVO A ŠPORT	48
7.6 KULTÚRA	49
7.6 CESTOVNÝ RUCH A PUBLIC RELATIONS	50
8 FINANČNÝ PLÁN PROGRAMU	51
8.1 HOSPODÁRSTVO A VEDECKO-TECHNICKÝ ROZVOJ	51
8.2 TECHNICKÁ INFRAŠTRUKTÚRA	57
8.3 ŽIVOTNÉ PROSTREDIE	62
8.4 SOCIÁLNA OBLASŤ A ZDRAVOTNÍCTVO	65
8.5 ŠKOLSTVO A ŠPORT	68
8.6 KULTÚRA	70
8.7 CESTOVNÝ RUCH A PUBLIC RELATIONS	73
9 ZABEZPEČENIE PHSR	76
9.1 FINANČNÉ ZABEZPEČENIE PHSR	76
9.2 ADMINISTRATÍVNE ZABEZPEČENIE PHSR	77
10 MONITOROVANIE PHSR	77
10.1 SPÔSOB MONITOROVANIA PHSR	77
10.2 VYHODNOCOVANIE A SPÔSOB MODIFIKOVANIA PHSR	78
10 ZÁVER	79
11 POUŽITÁ LITERATÚRA	80



1 ÚVOD

Dokument „ Program hospodárskeho a sociálneho rozvoja obce Ratkovské Bystré s výhľadom do roku 2015 (PHSR) je strednodobý strategický dokument, ktorý na základe analýzy hospodárskeho a sociálneho rozvoja obce stanovuje jeho strategické ciele a priority rozvoja. Je prostriedkom na napĺňanie vízie ďalšieho smerovania rozvoja obce. Programom hospodárskeho a sociálneho rozvoja obce Ratkovské Bystré sa uskutočňuje podpora rozvoja na úrovni miestnej samosprávy s dôrazom na sociálnu, ekonomickú a kultúrnu sféru. Je to program cielených opatrení, navrhnutý pre oživenie sociálneho, ekonomického a kultúrneho rozvoja obce Ratkovské Bystré, ktorý na základe výsledkov ročného hodnotenia bude priebežne aktualizovaný a doplňovaný.

Bol spracovaný na základe zákona Národnej rady SR č. 503/2001 Z. z. o podpore regionálneho rozvoja, ktorý definuje Program hospodárskeho a sociálneho rozvoja obce ako strednodobý programový dokument, obsahujúci analýzu hospodárskeho a sociálneho rozvoja obce, hlavné smery jej vývoja, ustanovenie cieľov, prvoradých potrieb a úloh vo všetkých oblastiach života obce. Súčasťou programu je aj návrh jeho administratívneho a finančného zabezpečenia. Zákon stanovuje aj úlohy, týkajúce sa vypracovávaní, schvaľovania, zabezpečenia plnenia a pravidelného vyhodnocovania predmetného programového dokumentu. Pri spracovaní programu boli rešpektované zásady regionálnej politiky vlády Slovenskej republiky a princípy regionálnej politiky Európskej únie zakotvené najmä v nariadení Rady (ES) č. 1266/1999 (nariadenie o štrukturálnych fondoch).

Program sociálneho, ekonomického a kultúrneho rozvoja obce Ratkovské Bystré je súčasťou sústavy základných dokumentov podpory regionálneho rozvoja v Slovenskej republike. Táto sústava je členená na strategické a programové dokumenty vypracovávané na úrovni štátu, sektorov, samosprávnych krajov, regiónov a obcí a programové dokumenty Európskej únie (pre využitie zdrojov predstupových a štrukturálnych fondov).

Podpora regionálneho rozvoja sa uskutočňuje v súlade s programovaním na základe :

- Národného plánu regionálneho rozvoja, ktorý je základný strednodobý strategicko – plánovací dokument na rozvoj regiónov vypracovaný spravidla na päť až sedem rokov. Jeho súčasťou je Regionálny operačný program regiónu NUTS III Banskobystrického kraja a NUTS II Slovensko – Stred.
- Regionálneho operačného programu, ktorý je strednodobý dokument vypracovaný na úrovni druhého stupňa podľa klasifikácie štatistických územných jednotiek. Regionálny operačný program vypracúvajú samosprávne kraje vo vzájomnej spolupráci v rámci regiónu na úrovni druhého stupňa podľa klasifikácie štatistických územných jednotiek (NUTS II).
- Sektorového operačného programu, ktorý je strednodobý dokument vypracovaný pre vopred určené sektory.
- Programu hospodárskeho rozvoja a sociálneho rozvoja samosprávneho kraja, ktorý je strednodobý programový dokument, je v súlade s cieľmi a prvoradými potrebami ustanovenými v národnom pláne a s podkladom na vypracovanie príslušného regionálneho operačného programu. Jeho vypracovanie zabezpečuje samosprávny kraj.
- Programu hospodárskeho rozvoja a sociálneho rozvoja obce, ktorý je strednodobý programový dokument spracovaný na úrovni obce.

Programové dokumenty Európskej únie pre využitie štrukturálnych fondov tvoria:

- Národný (regionálny) rozvojový plán (RDP – Regional Development Plan), ktorý je hlavným dokumentom pre vyjednanie podpory zo Štrukturálnych fondov Európskej únie.
- Rámec podpory spoločenstva (CSF – Community Support Framework), ktorý bude vytvorený na základe Národného rozvojového plánu v spolupráci s Európskou komisiou, je hlavným dokumentom vymedzujúcim poskytnutie podpory zo štrukturálnych fondov Európskej únie.
- Sektorové operačné programy (SOP – Sectoral Operation Programme), ako taktické dokumenty vytvorené na úrovni ministerstiev, ktoré rozpracovávajú problémové celky stratégií majúcih



- plošný (celoštatný) charakter, pre ktoré bude žiadané spolufinancovanie zo zdrojov Európskej únie.
- Regionálne operačné programy (ROP – Regional Operation Programme), ako taktické dokumenty, ktoré budú spracované na úrovni regiónov NUTS II a rozpracovávajú tie problémové celky stratégií, pre ktoré bude žiadané spolufinancovanie zo zdrojov Európskej únie.

Jednotlivé strategické dokumenty sú vypracovávané vo vzájomnej nadväznosti a postupnosti.

PHSR sa skladá z hlavného dokumentu a príloh, ktoré sú jeho neoddeliteľnou súčasťou.

Hlavný dokument :

1. *Úvod* – charakterizuje PHSR a proces jeho tvorby
2. *Základná charakteristika obce* – obsahuje najdôležitejšie charakteristické údaje podľa jednotlivých oblastí života obce.
3. *Vízia obce* – obsahuje stručnú charakteristiku prioritných cieľov rozvoja obce.
4. *Prioritné rozvojové oblasti obce* - obsahuje prioritné oblasti rozvoja obce na základe všeobecného konsenzu.
5. *SWOT analýzy* - obsahuje hodnotenie jednotlivých prioritných oblastí obce z hľadiska jeho silných a slabých stránok, príležitostí a ohrození, poukazujúc na disparity – rozdielnosti medzi stávajúcim využitím a potenciálom rozvoja.
6. *Strategické ciele rozvoja* - definuje strategický zámer, jednotlivé strategické ciele rozvoja podľa prioritných rozvojových oblastí a opatrenia na ich zabezpečenie.
7. *Merateľné indikátory* - monitorovanie Programu hospodárskeho a sociálneho rozvoja obce Ratkovské Bystré sa vykonáva na základe súboru indikátorov priradených k jednotlivým cieľom a opatreniam (ktoré môžu byť priebežne konkretizované). Indikátory podporujú oprávnenosť verejných výdavkov na jednotlivé opatrenia a zároveň preukazujú ekonomickú účinnosť realizovaných verejných výdavkov.
8. *Finančný plán programu* – predstavuje predpokladaný plán realizácie programu s indikatívne stanovenými výškami rozpočtu.
9. *Zabezpečenie PHSR* – predstavuje definovanie finančných zdrojov, ktoré budú použité na realizáciu programu, ako aj stanovenie administratívnych kapacít, ktoré by mali realizáciu programu hodnotiť, program aktualizovať, atď..
10. *Monitorovanie PHSR* – definuje subjekty poverené monitorovaním programu.
11. *Záver* - stručné zhodnotenie dokumentu, ktorý je otvoreným materiálom, pravidelne polročne vyhodnocovaným a aktualizovaným.



2. ZÁKLADNÁ CHARAKTERISTIKA OBCE

Z hľadiska administratívneho členenia je obec Ratkovské Bystré súčasťou okresu Revúca a Vyššieho územného celku Banská Bystrica.

Kód obce	515400
Názov okresu	Revúca
Názov kraja	Banskobystrický
Štatút obce	obec
PŠČ	982 66
Telefónne smerové číslo	47
Prvá písomná zmienka o obci - meste - rok	1413
Nadmorská výška stredu obce - mesta v m	422
Celková výmera územia obce (m²)	27 405 371
Hustota obyvateľstva na km²	15

Zdroj: ŠÚ SR

Nadmorská výška stredu obce je 422 m.n.m. a radí sa k stredne položeným obciam. Celková výmera územia presahuje 27,4 mil. m². Z hľadiska hustoty osídlenia patrí obec k málo zaľudneným obciam.

História obce

Obec Ratkovské Bystré je geograficky situovaná a území pôvodného historického Gemera, resp. po jeho spojení s Malohontom v roku 1803 patrí do Gemera - Malohontu.

Obec vznikla pravdepodobne už v drahej polovici 14. storočia. Prvá písomná zmienka o jej existencii je však zaznamenaná až v roku 1413, Obec v stredoveku patrila šľachtickej rodine Derencsenyiovcov. Koncom 17. storočia sa obec stala vlastníctvom šľachtickej rodiny Rákociovcov. Následne od 18. storočia patrila obec Ratkovské Bystré viacerým rodinám. Zdrojom obživy pre miestne obyvateľstvo bolo poľnohospodárstvo a pastierstvo na horských lúkach. Je viac ako pravdepodobné, že obec bola zasiahnutá aj valašskou kolonizáciou. Popri uvedenom spôsobe obživy tu existovalo aj baníctvo, čo priamo súviselo s inými baníckymi lokalitami na území Gemera - Malohontu. V období novoveku sa v obci rozmohlo z remesiel aj súkenníctvo.

Podľa štatistických údajov z roku 1828 mala obec 72 domov a 690 obyvateľov. Prvá polovica 19. storočia bola v znamení niekoľkých etáp slovenského národného obrodzenia. V severnej časti Gemera - Malohontu boli významnými centrami slovenského národného pohybu predovšetkým Tisovec, Revúca, Ratková a ďalšie menšie sídla. Obec inklinovala k týmto centrá. Etnicky bola táto obec v tomto období s majoritným zastúpením slovenského obyvateľstva. Z významnejších národných buditeľov pôsobil slovenský cirkevný historik Ján Bartholomeides (v rokoch 1823-1825),

Vypuknutie I. svetovej vojny v lete roku 1914 znamenalo pre obec Ratkovské Bystré novú a nepoznanú situáciu, muži schopní vojenskej služby boli zmobilizovaní do rozličných útvarov rakúsko-uhorskej armády. Občania z tejto obce bojovali v jednotkách banskobystrického 16. honvédskeho pešieho pluku (posádka v Jelšave), lučeneckého 25. pešieho pluku spoločnej armády a v ďalších útvaroch.

Záver I. svetovej vojny znamenal aj rozpad rakúsko-uhorskej monarchie. Po búrlivých mesiacoch november a december roku 1918 bola obec začiatkom januára 1919 obsadená nastupujúcim československým vojskom. Zmena režimu, vzhľadom k väčšine slovenského obyvateľstva, prebehla vcelku pokojne.

Po etablovaní československého režimu sa obec stala súčasťou novej Gemersko-malohontskej župy, pričom administratívno-právne usporiadanie tejto územnej jednotky sa do roku 1938 viackrát menilo. Aj v regióne Ratkovského Bystrého počas medzivojnového obdobia našli úrodnú pôdu myšlienky ľavicových strán. V medzivojnovom období v obci prednášal miestnym obyvateľom aj neskorší minister zahraničných vecí ČSR Vladimír Clemenis,

V rokoch 1939- 1945 bola obec súčasťou 1. Slovenskej republiky. Protifašistický odboj samozrejme položil svoje korene aj v obci a jej najbližšom okolí. Viacerí občania sa zúčastnili Slovenského národného povstania 1944. Obec bola oslobodená koncom januára roku 1945. Nemecké jednotky ustúpili z obce bez boja. Ohľadom zamestnanosti po II. svetovej vojne môžeme povedať, že väčšina obyvateľov pracovala v magnezitovom priemysle. K tradičným odvetviam domácej výroby patrilo i vyrábanie truhlíc, spracúvanie konopného plátna a ďalšie činnosti.



Obyvateľstvo obce sa v minulosti popri pastierstve zaoberalo aj baníctvom, neskôr i súkenníctvom. V roku 1964 sa k obci pričlenila aj obec Fillier, ktorej historický sídlištný vývoj je ešte starší.

Obecné symboly

Obecné symboly obce tvorí obecný erb a vlajka obce. Obecný erb - v modrom štíte zlatý vták, sediaci na korune strieborného listnatého, prirodzeného stromu, vyrastajúceho zo strieborného trávnatého kopca, vpravo od kmeňa dva strieborné, sklonené lemeše, ľavý obrátený, vľavo strieborné sklonené čerieslo.

Pri tvorbe obecných symbolov sa zohľadnil obsah historických sfragistických pamiatok oboch pôvodne samostatných obcí. Na dokumentoch z rokov 1866 a 1867 sa zachoval odtlačok takmer o sto rokov staršieho historického pečatidla obce Ratkovské Bystré s kruhopisom SIGILLVM POSSESSIONIS BISZTRA 1768. V jeho strede z kopca vyrastá košatý strom a na jeho korune stojí vták. Na dokumentoch z roku 1867 sa zachoval aj odtlačok typárika obce Fillier z roku 1827 s kruhopisom: SIGILLUM OPPIDI FILLER A(NN)O 1827. V jeho strede sú vyobrazené vpravo hrotmi nadol, ostrím odvrátené dva lemeše, vľavo hrotom nadol smerujúce čerieslo.

V prvom prípade ide o prírodný motív, v druhom obraze je znázornený typický poľnohospodársky motív - radlice. Pri tvorbe erbu obce sa tak dominujúcim heraldickým prvkom stal pôvodný historický symbol obce a doplnil sa o figúry z historického symbolu pričlenenej obce Filier, pričom sa rešpektovala poloha radlíc z historického typárika.

Vlajka obce Ratkovské Bystré pozostáva zo siedmich pozdĺžnych pruhov vo farbách modrej (1/8), žltej (1/8), modrej (1/8), bielej (2/8), modrej (1/8), bielej (1/8) a modrej (1/8) a ukončená je tromi cípmi.

2.2 PRÍRODNÉ POMERY

Vymedzenie územia, geografická poloha

Obec Ratkovské Bystré sa rozprestiera v západnej časti Slovenského rudohoria, orograficky patrí do subprovincie vnútorné Západné Karpaty, prevažne do oblasti Slovenské rudohorie. Z prírodných celkov do oblasti zasahuje Revúcka vrchovina (z juhovýchodnej strany), zo severu Spišsko - gemerský kras, severozápadu CHKO Muránska planina (cca. 5 km).

Z administratívneho hľadiska patrí obec do Vyššieho územného celku Banská Bystrica, okresu Revúca. Obec je členom záujmového združenia právnických osôb - Mikroregiónu Ratková a okolie.

Geologická stavba, nerastné suroviny

Najväčšiu časť oblasti tvorí rozsiahle antiklinórium gemerika, jadro ktorého tvoria staropaleozoické slabo metamorfované súbory, lemované mladopaleozoickými súvrstviami. Silicikum (besnícky alebo stratenský príkrov) buduje podstatnú časť severogemeridného synklinória.

V staršom členení sa rozlišovali jednotky staršia gelnická (kambrium až silúr) a mladšia rakovecká (devón). Novšie sa rozlišujú dve samostatné jednotky - severné a južné gemerikum. Severné gemerikum, ktorého súčasťou je aj obec Ratkovské Bystré, obsahuje vulkanicko-sedimentárne predkarbónske vysoko a nízko metamorfované komplexy výrazne oceánskeho vývoja. Južné gemerikum je zložené z väčšej časti zo staropaleozoického vulkanogénneho flyšu, neskorovarísky zvrásneného a nízko metamorfovaného silický príkrov, silicikum, buduje takmer celú oblasť, ktorá sa rozprestiera východne od obce do cca. 20 km. Vyznačuje sa hrubým juhoalpším typom spodného triasu a stredno až vrchnotriasovými karbonátovými komplexami. Pozoruhodné sú jurské členy usadené po prerušení sedimentácie v spodnom liase. Jeho diskordantné uloženie nad meliatskou jednotkou je pravdepodobne výsledkom spodnokriedového presunu od Z na V a vrchnokriedového z J na S. Jeho koreňová zóna sa predpokladá na rozhraní Centrálnych a Vnútorných Západných Karpát (ako u chočského príkrovu) iní predpokladajú nasunutie silického príkrovu zo severu z oblasti lubeníckej jazvy, kde by mali byť mezozoické súbory vytlačené v podobe vejára, chočský a strážovský príkrov s vergenciou pohybu na sever a silický na juh.

Mladopaleozoický obal severného gemerika je tvorený ochtínskou (turnén - namúr), dobšinskou (visén - stefan) a krompašskou (perm) skupinou. Ochtínska skupina (cca. 15 km od obce) je tvorená nízkometamorfovanými súvrstviami sedimentov, základných vulkanitov a vulkanoklastík, s podradným zastúpením kyslých vulkanoklastík, karbonátov a lyditov. Základné metavulkanity vystupujú ako šošovky v prostredí čiernych fylitov, najväčšie známe teleso sa nachádza v oblasti Mikovej.



Dobšínska skupina, tvorená súvrstviami - rudnianskym, zlatníckym a hámorským, vystupuje v pruhu od Lučenca, cez Ochtinú, Jelšavu, Dobšínú, Rudňany až po Košice. Produkty synsedimentárneho bázického tholeiitového vulkanizmu sú späté so zlatníckym súvrstvom. Výrazne prevládajú vulkanoklastiká nad efuzívmi.

Prvé prejavy synsedimentárneho bimodálneho vápenato-alkalického až alkalického, ryolit-andezitového vulkanizmu boli opísané z vrchnej časti knolského súvrstvia. Naplno sa vulkanická aktivita prejavila v období sedimentácie petrovohorského súvrstvia. Vulkanické produkty tvoria z 90 % vulkanoklastiká. Vulkanity tvoria bimodálnu ryolit - bazaltovú asociáciu, s výraznou prevahou ryolitov. Časť vulkanoklastík má zachované ignimbritové štruktúry.

Mladopaleozoické sekvencie južného gemerika reprezentuje gočaltovská skupina, pozostávajúca z dvoch permských súvrství - bazálneho rožňavského súvrstvia a z vrchného štítnického súvrstvia (u ktorého je známy plynulý prechod z permu do sp. triasu). Acídny vulkanizmus nedosahuje takej intenzity ako tomu bolo v kropašskej skupine severného gemerika. Významnejšie sa vulkanizmus prejavil v spodnom rožňavskom súvrství, v ktorom vulkanity tvoria dva vulkanogénne horizonty. Spodnejší má regionálne väčšie rozšírenie, kým vrchnejší sa vyskytuje iba v oblasti medzi Štítnikom a Jelšavou. Subaerický ryolitový až dacitový vulkanizmus, vápenato-alkalického trendu je reprezentovaný prevažne vulkanoklastikami, sporadicky malými efuzívnymi telesami ryolitov a dacitov.

Pôdne pomery

Najrozšírenjším typom tunajších pôd sú hnedé lesné pôdy - kambizeme. Kambizeme sú trojhorizontové A-B-C pôdy, vyvinuté zo zvetralín vyvretých, metamorfovaných a vulkanických hornín, prevažne nekarbonátových sedimentov paleogénu a neogénu, lokálne tiež z nespevnených sedimentov, napr. z viatych pieskov.

Ich humusový A-horizont je v nižších polohách plytký a svetlý, s malým obsahom humusu a často aj na zvetralinách granitov sorpčne nasýtený. Ide o tzv. ochrický Ao-horizont. Vo vyšších, klimaticky extrémnejších nadmorských výškach v ňom narastá obsah surového kyslého humusu a narastá tiež jeho hrúbka, čím sa mení na tzv. umbrický (tmavý, hrubý, sorpčne nenasýtený) Au-horizont. Dominantným diagnostickým horizontom kambizemí je kambický Bv-horizont. Je to metamorfický podpovrchový horizont ktorý vznikol procesom hnednutia (brunifikácie), t.j. oxidického zvetrávania, s fyzikálnou a chemickou premenou prvotných minerálov a tvorbou ílových minerálov, bez ich výraznejšej translokácie. Tento proces dáva horizontu charakteristickú hnedú farbu. Za kambický horizont sa považujú aj iné alterácie pod A-horizontom, napr. zmena farby a štruktúry v dôsledku odvápnenia časti pedonu. Typickým morfológickým znakom kambizemí sú difúzne prechodné horizonty A/B a B/C. Táto vlastnosť si vyžaduje zvýšenú pozornosť najmä pri identifikácii kambizemí nižších polôh ktoré sú celkovo svetlé, s málo kontrastným zafarbením. Kontrastnosť a výraznosť farieb horizontov kambizeme rastie s nadmorskou výškou v dôsledku slabšej mineralizácie a intenzívnejšieho zvetrávania v podmienkach drsnejšej klímy.

Hydrologické pomery

Oblasť patrí do povodia rieky Slaná. Povodie Slanej má vejárovitý tvar. Významnejšie a väčšie prítoky na území Slovenska sprava sú Štítnik (vlieva sa pri obci Plešivec), Muráň, Turiec (rieka Turiec odvodňuje kataster obce Ratkovské Bystré prostredníctvom potoka Západný Turiec) a Rimava. Zľava na našom území je to Dobšínsky potok a Čremošná.

V povodí Slanej tečie väčšina vodných tokov od S na J, preto povodie tvorí pretiahnuté územie zoradené od V na Z. Slaná pramení v Stolických vrchoch na sev, stranách. Stolice (I 476 m) vo výške asi 1 280 m. Spočiatku tečie na S, potom sa jej dolina otvára na V a neďaleko Dobšinej obracia na J. Po Vlachovo je rozloha povodia Slanej 123 km², po Coltovo, ktoré leží asi 18 km na J od Jelšavy, 850 km². Priemerný ročný priebeh je vo Vlachove 3, v Čoltove 8,5 m³/s. Pri maximálnej povodni v roku 1974 vzrástol prietok vo Vlachove až na 72 m³/s. Na ochranu poľnohospodárskej pôdy boli na Slanej uskutočnené viaceré úpravy koryta a vybudované hrádze. Najvyššie vodné stavy na Slanej a jej prítokoch sú v čaša topenia snehu v oblasti Slovenského Rudohoria. Podružné zvýšenie vodností môžu vyvolať aj prudké dažde koncom jesene a *začiatkom* zimy. Na hornom toku odvodňuje Slaná z územia opisovanej oblasti hlavne Dobšínske predhorie.

Katastrom obce preteká množstvo vodných tokov, ktoré odvádzajú vodu z okolitých vrchov. Vodné toky kopírujú tunajší reliéf. Najviac povrchovej vody je kumulovanej v Bystrianskej doline, ktorá zasahuje kataster obce zo západu Hlavným vodným tokom je potok Západný Turiec. Vodný tok má typický vejárovitý tvar tiahnucci sa v smere sever - juh.



Klimatické pomery

Väčšina územia má chladná horská klímu. Patria k nemu nižšie časti Fabovej hole, Muránska planina, Trstie a časti Stolice, Tento typ klímy je charakteristický pre väčšinu horských oblastí Slovenska, hlavne Javorníky, Stredné Beskydy, Strážovské vrchy, Vtáčnik, nevrcholové časti Levočských vrchov. Na tomto území sa priemerné januárové teploty pohybujú od - 5 do - 6,5 °C, priemerné júlové teploty od 13,5 do 16 °C. Úhrnný ročný súčet teplôt vyšších ako 10 °C je 1200 - 1600. Najslnečnejšími mesiacmi sú júl a august, keď býva obloha pokrytá asi na 50 %. Ročná výdatnosť zrážok sa v týchto častiach opisovanej oblasti pohybuje od 800 do 1 000 mm za rok. Najdaždivejšími mesiacmi sú jún a júl, keď sa vyskytujú krátke výdatné lejaky, často v podobe búrok. V priebehu roka sa snehová pokrývka vyskytuje 120 až 140 dní, zhruba od polovice novembra do konca marca. Najviac dní so snehovou pokrývkou je v januári a februári, keď max. výška snehovej pokrývky presahuje 50 cm.

Vých. stránke Stolice a severné časti Revúckej vrchoviny patria k oblastiam, ktoré majú mierne chladnú horskú klímu, zhruba takú, akú majú vrcholové časti Malých Karpát, Tribča, Pohronského-Inovca, Štiavnických vrchov, Slanských vrchov. Priemerné januárové teploty sa na tomto území pohybujú od - 8 do - 4 °C, júlové medzi 16 až 17 °C, Úhrnný súčet teplôt vzduchu vyšších ako 10 °C je 1 600 - 2 000. Najslnečnejšími mesiacmi sú júl a august. Ročná výdatnosť zrážok je nižšia ako v najvyšších častiach oblasti, dosahuje 800 - 900 mm za rok. Aj na tomto území sa v lete vyskytujú výdatné lejaky, ktoré spôsobujú, že jún a júl sú najdaždivejšími mesiacmi roka. Snehová pokrývka sa vyskytuje 100—120 dní do roka, maximálny počet dní s výskytom snehovej pokrývky je v januári a vo februári.

Rastlinstvo a živočíšstvo

Rastlinstvo

Tunajšie rastlinstvo je považované za najzaujímavejšie spomedzi flór ostatných orografických celkov Slovenska po stránke druhovej pestrosti a zastúpenia rozličných fyto geografických prvkov. Vplyvom rôznorodých reliéfnych, geologických, pôdnych, výškových a klimatických pomerov sa vytvorili podmienky, pri ktorých sú v blízkosti seba schopné existovať druhy rôznych ekologických nárokov. Južné výslnné lesostepné svahy sú charakteristické prítomnosťou teplomilnej a suchomilnej vegetácie. Z drevín a krov na takýchto miestach rastie dub žltkastý (*Quercus dalechampii*), dub mnohoplodý (*Quercus polycarpa*), jarabina mukyňa (*Sorbus aria* agg.), menej je zastúpená jarabina brekyňa (*Sorbus torminalis*), mahalebka (*Prunus mahaleb*), drien (*Cornus mas*), tavolník prostredný (*Spiraea media*), ruža bedrovníková (*Rosa pimpinellifolia*), rašetliak (*Rhamnus cathartica*), z rastlín je tu možné nájsť poniklec prostredný (*Pulsatilla subslavica*), prilbicu jedhojovú (*Aconitum anthora*), zvonček sibírsky (*Campanula sibirica*), astru spišskú (*Aster scepusiensis*), dušovku roľnú (*Acinos arvensis*), luskáč lekársky (*Vincetoxicum hirundinaria*) a skalničnik srsnatý (*Jovibarba hirta*). Naproti tomu v severných častiach alebo v chladných stanovištiach, sa vyskytujú mnohé vysokohorské druhy, ako napr. jarabina mišpul'ková (*Sorbus chamaemespilus*), paleoendemity lomikameň Wáhlenbergov (*Saxifraga wahlenbergii*) a stračonôžka tatranská (*Delphinium oxyssepalum*), neoendemit soldanelka karpatská (*Soldanella carpatica*), relikt dryádka osemlupienková (*Dryas octopetala*), iskerník alpský (*Ranunculus alpestris*), škarda Jacquinova (*Crepis jacquini*), zvonček karpatský (*Campanula carpatica*), zvonček maličký (*Campanula cochleariifolia*), prvosenka holá (*Primula auricula*), kortúza Matthioliho (*Cortusa matthioli*) a ďalšie druhy. Floristicky významné sú lúky a pasienky ako biotopy množstva ohrozených druhov, ktorých početnosť v posledných rokoch rapidne klesá. Najohrozenejšou skupinou sa javí najmä čeľaď vstavačovité s druhmi: *Coeloglossum viride*, *Dactylorhiza fuchsii*, *D. sambucina*, *Gymnadenia conopsea*, *Orchis mascula*, *O. morio*, *O. ustulata*. Veľmi hodnotné sú prameniská a ostatné mokrad'né ekosystémy so zriedkavo sa vyskytujúcimi druhmi: rosička okrúhlohlístá (*Drosera rotundifolia*), vachta trojlístá (*Menyanthes trifoliata*), vrba plazivá (*Salix repens*), prvosenka pomúčená (*Primula farinosa*), tučnica obyčajná (*Pinguicula vulgaris*), páperník širokolistý (*Eriophorum latifolium*), a z orchideí vstavačovce májový (*Dactylorhiza majalis*), ojedinele krušík močiarny (*Epipactis palustris*) a trčníček jednolistý (*Microstylis monophyllos*).

Na území bolo zistených približne 1150 taxónov cievnatých rastlín. Medzi nimi je 97 chránených druhov, 35 endemitov a subendemitov - z toho 3 západokarpatské paleoendemity a niekoľko relikto. Lesnatosť územia dosahuje 90% a prirodzene je tu zastúpených 6 lesných vegetačných stupňov - od druhého (bukovo-dubového) po siedmy (smrekový). Južné svahy sú príznačné



výskytom porastov duba, jaseňa a buka. Na vlastnej planine prevládajú bučiny a pôvodné ihličnaté lesy smreka a jedle. Na viacerých miestach rastie tis obyčajný. Na hrebeňoch sa zachovali reliktné porasty sosny a smrekovca.

Živočíšstvo

Základným rysom krajiny z hľadiska zoologického je jej zoogeografická poloha na južnom okraji nášho úseku Karpát v blízkosti hranice panónskej oblasti. Táto skutočnosť podmieňuje podobne ako aj pri rastlinstve spoločné zastúpenie západokarpatských boreálnych, montánnych a submontánnych zoocenóz spoločne s niektorými panónskymi alebo všeobecne termofilnými druhmi. Bohatstvo fauny bezstavovcov reprezentuje viac ako 450 doposiaľ zistených druhov chrobákov, vyše 350 druhov motýľov, 286 druhov pavúkovcov, asi 200 druhov dvojkrídlavcov, 75 druhov mäkkýšov, 40 druhov mnohonôžok a stonôžok, pričom viaceré druhy na tomto území dosahujú limitné hranice svojich distribučných areálov. Dva druhy mäkkýšov predstavujú endemity Západných Karpát, päť druhov mnohonôžok predstavuje karpatské endemity. Motýľov reprezentuje napríklad chránený vidlochvost ovocný, či jasoň červenooký.

Z chránených druhov stavovcov sa tu vyskytuje 1 druh z triedy kruhoústnic, 7 druhov obojživelníkov, 7 druhov plazov, 98 druhov vtákov a 38 druhov cicavcov. Väčšina druhov stavovcov predstavujú typické karpatské lesné druhy. Na príklade niektorých druhov je však možné poukázať na prítomnosť teplomilných prvkov. Na príklade plazov je to možné dokumentovať výskytom jašterice múrovej (*Lacerta muralis*), jašterice zelenej (*Lacerta viridis*) alebo užovky stromovej (*Elaphe longissima*). Na hranici areálu rozšírenia sa tu vyskytuje západokarpatský endemit hraboš tatranský (*Microtus tatricus*), zriedkavá je myšovka vrchovská (*Sicista betulina*). Pravidelne sa tu vyskytujú všetky karpatské veľké šelmy, medveď hnedý (*Ursus arctos*), vlk (*Canis lupus*), rys (*Lynx lynx*) a mačka divá (*Felis silvestris*). Z dravých vtákov významný je hniezdny výskyt orla skalného (*Aquila chrysaetos*), orla krikľavého (*Aquila pomarina*), včelára obyčajného (*Pernis apivorus*) a sokola rároha (*Falco cherrug*). Severná časť oblasti je tiež refúgiom zriedkavého hlucháňa (*Tetrao urogallus*). Severnú hranicu rozšírenia tu dosahuje strnádka cia (*Emberiza cia*) obývajúca xerothermné až lesostepné lokality. Tento vtáčí druh je ďalším z príkladov teplomilných mediteránnych faunistických elementov, vyskytujúcich sa v širšom okolí obce. Územie predstavuje jednu z najvýznamnejších oblastí Slovenska dôležitých pre ochranu biodiverzity netopierov. Doposiaľ sa na tomto území zaznamenal výskyt 22 druhov netopierov.

2.3 TECHNICKÁ INFRAŠTRUKTÚRA

Elektrifikácia obce

V súčasnosti je hlavným napájacím bodom pre zásobovanie riešeného územia obce elektrickou energiou je z hľadiska širších územných vzťahov elektrická rozvodňa a transformovňa Rz 110/22 kV v Revúcej. Z tejto rozvodne a transformovne sú vyvedené 22 kV distribučné linky cez Lubeník, Jelšavu a Ratkovú v smere do obce Ratkovské Bystré. Distribučné vedenia 22 kV slúžia pre rozdelenie elektrickej energie z nadradenej sústavy. Z tohto VN 22 kV vzdušného vedenia sú zrealizované VN 22 kV vzdušné prípojky, pre zásobovanie elektrickou energiou vonkajších stožiarových trafostaníc obce s prevodom 22 kV/0,4 kV. V obci sa nachádzajú celkovo 3 trafostanice.

Trafostanice sú pripojené VN 22 kV vzdušnými prípojkami z distribučnej linky. Jednotlivé trafostanice pre zásobovanie obce sú pri súčasnej potrebe elektrickej energie na úrovni DTS na dostatočnej kapacite a ďalší prírastok ich zaťaženia je možný, v prvom rade z kapacitného hľadiska a v druhom rade z prevádzkového hľadiska. Dôležitú úlohu tu taktiež zohráva kapacita prenosových možností VN a NN vedení (dĺžky a prierezy jednotlivých vedení a stupeň ich zaťaženia). Tieto trafostanice slúžia taktiež pre technicko - komunálnu vybavenosť a ich výkonové zaťaženie je premenlivé v závislosti na sezónnosti odberu a ročnom období.

Sekundárne rozvody NN sú prevedené systémom napätí 400/230V. Rozvody sú prevedené vonkajšími vzdušnými vedeniami NN a to holými vodičmi AIFe na betónových a drevených podperných bodoch spolu s rozvodom verejného osvetlenia, ktorý je prevedený vodičom AIFe.

Verejné osvetlenie

Svietidlá sú v prevažnej miere osadené buď na podperných bodoch spolu s NN rozvodom, alebo samostatne na oceľových stožiaroch. Spínanie verejného osvetlenia je centrálnou prostredníctvom impulzných káblov cez RVO pri trafostaniciach. Niektoré NN sekundárne vývody zo stožiarových



trafostaníc do centier spotreby sú vyvedené prostredníctvom závesných káblov po stožiaroch NN sekundárnej vzdušne siete.

Stav verejného osvetlenia je v celku uspokojivý. V budúcnosti bude však potrebná ich komplexná rekonštrukcia a modernizácie za predpokladu dostatku finančných zdrojov. Hlavným problémom je nadmerná spotreba elektrickej energie. Riešením je výmena svietidiel za úsporné výbojkové.

Kanalizácia a ČOV

Obec nemá vybudovanú splaškovú kanalizáciu. Rovnako obec nemá vybudovanú ani dažďovú kanalizáciu, dažďové vody sú zvedené do miestnych potokov (hlavne Západného Turca). Funkčnou ČOV disponujú len bytové domy, kde po vyčistení je odpadová voda odvádzaná do recipientu tunajších potokov.

Vodovodná sieť

Obec má vybudovaný miestny obecný vodovod s vykrytím 100% územia obce. V prípade ďalšieho rozvoja vodovodnej infraštruktúry treba prihliadať na ďalšie rozvojové potreby obce v súvislosti s výstavbou IBV, prípadne s jej ďalším hospodárskym rozvojom. Okrem uvedeného bude potrebné zabezpečiť pravidelný monitoring vodovodnej siete v záujme zabránenia jej stratovosti.

Obec je napojená na samostatný obecný vodovod. Tento je napájaný z 9 prameňov cez 1 vodojem - 50 tis. l. Výdatnosť prameňov je cca. 0,7 / 1,18 l/s.

Plynofikácia obce

Obec nie je plynofikovaná. V dôsledku jej alkokácie - menej dostupný terén a veľká vzdialenosť od hlavných distribučných plynových sietí Revúca, Jelšava, Hnúšťa, neumožnila plynofikáciu obce. Plynofikácia obce je z hľadiska vysokých investičných nákladov neistá, prípadným motívom môže byť nadmerný rozvoj cestovného ruchu, pre ktorý má obec ideálne podmienky.

Zásobovanie teplom

Pri riešení spôsobu zásobovania teplom v riešenom území bude potrebné vychádzať z prioritných funkcií obce, ktorými sú obytná funkcia a rekreácia. Zachovanie čistoty ovzdušia v celom území si vyžaduje použitie ušľachtilých médií akými je elektrická energia. Postupne je potrebné nahradiť všetky zdroje tepla so spaľovaním tuhého paliva novou technológiou, ktorá využíva ekologické druhy palív. Prechod na využívanie energií nezaťažujúcich životné prostredie však obmedzený, nakoľko ekonomická situácia obyvateľstva neumožňuje využívať v plnej miere na vykurovanie elektrickú energiu. Z uvedeného dôvodu využíva na vykurovanie až 80 % obyvateľstva tuhé palivá a len 20 % elektrickú energiu.

Telekomunikácie

Po telekomunikačnej stránke prislúcha obec do primárnej oblasti Revúca s digitálnou telefónnou ústredňou HOST Revúca. Z kábla prístupovej siete OOK sú prevedené účastnícke rozvody miestnej telefónnej siete (MTS). Telefónne rozvody (MTS) sú papršlekovite rozvetvené do riešeného územia obce a to vzdušnými rozvodmi metalickými káblami na drevených podperných bodoch do jednotlivých účastníckych rozvádzačov (ÚR). Časť miestnej telefónnej siete je zakáblovaná metalickými káblami vedenými popri hlavných prístupových komunikáciách. V súčasnosti obec disponuje len analógovou telefónnou ústredňou, čo značne obmedzuje rozvoj obce po jej informačno - komunikačnej stránke.

Rozvojové ciele stanovené telekomunikačným projektom kladú dôraz na digitalizáciu ústrední a budovanie trasy diaľkových optických káblov DOK a OOK a SDH technológiu aj v tejto najnižšej úrovni siete. Týmto sa okrem iného vytvoria predpoklady pre splnenie strategických cieľov ST (optika bližšie k zákazníkovi, vyššia kvalita a sortiment služieb, vytvorenie predpokladov pre poskytovanie multimediálnych služieb). Poskytovanie náročnejších služieb, ako je DSL a dátová komunikácia čo vyžaduje budovanie kruhovej typológie, čím sa zabezpečí vyššia spoľahlivosť pripojenia vzdialených jednotiek ku svojim „materským“ riadiacim ústredňam (HOST Revúca).

Rozvoj mobilnej telekomunikačnej siete zabezpečujú v súčasnosti dvaja operátori a to Orange Slovensko, a.s. Bratislava a spoločnosť T-mobile. Tieto spoločnosti majú po území Slovenska rozmiestnené svoje základňové, prenosové a centrálné stanice podľa vlastných navrhnutých koncepcií rozvoja týchto spoločností, za pomoci ktorých zabezpečujú pre svojich užívateľov pokrytie signálom GSM v pásme 900 a 1800 MHz. Územie obce je pokryté signálom GSM na 80 % spoločnosťou Orange, podobne je to aj so signálom spoločnosti T - mobile.



2.4 DOPRAVA

Dopravne je obec prístupná, po ceste III. triedy v smere sever juh, ktorá sa napája na cestu II. triedy č. 526 prepájajúcu mesto Hnúšťa s mestom Jelšava. Z hľadiska cestovného ruchu je rozhodujúca východná cestná komunikácia a železničná magistrála vedúca cez Jelšavu na okresné mesto Revúca. Letecké spojenie okres nemá.

Cestná doprava

Cestná sieť v okolí obce je, podľa charakteru, delená na štátne cesty a miestne komunikácie ktoré obhospodaruje a spravuje obecný úrad Ratkovské Bystré. Štátne cesty sú podľa správneho členenia rozdelené na I., II., III. triedy. Celková dĺžka miestnych komunikácií v obci je cca. 3 km. V dôsledku zlých poveternostných vplyvov, hlavne v zimnom období a nadmerného využívania bude v krátkom období potrebná ich čiastočná, v dlhšom časovom horizonte komplexná rekonštrukcia.

Najbližšia obec v juhozápadnom smere je Hrlica, od obce je vzdialená 3 km po ceste III. triedy. Obec nie je tranzitnou obcou.

Prímestská doprava

Obyvatelia majú možnosť využiť dopravné služby autobusovými prímestskými linkami smerom na okresné mesto Revúca, denne celkovo cca. 8 krát v pracovných dňoch a cca. 3 krát v dňoch pracovného pokoja. Bez prestupu majú možnosť využiť obyvatelia priamu linku do mesta Revúca 3 krát. Prvý autobus odchádza z obce v pracovných dňoch o 4:15 hodine a posledný o cca. 20:30 hodine. Uvedenú frekvenciu autobusového spojenia možno považovať za primeranú, vzhľadom na veľkosť obce v pracovných dňoch. V dňoch pracovného pokoja je frekvencia dopravy nedostatočná.

Železničná doprava

Keďže intravilánom obce železničná trať neprechádza, obyvatelia majú možnosť využiť vlakové spojenie jedine cez mesto Jelšava.

Letecká doprava

Najbližšie letisko je v Poprade (78km). Medzinárodné letisko Poprad -Tatry je najvyššie položeným medzinárodným letiskom pre dopravné lietadlá v Európe (leží vo výške 718 m.n.m., čo je o cca 150 m vyššie ako rakúsky Innsbruck). Napriek tomu prílety a odlety nevyžadujú špeciálne postupy ani kvalifikáciu posádky, pretože Popradská kotlina je široká a umožňuje priblíženie v ose dráhy. Betónová vzletová a pristávacia dráha 09/27 je 2600 m dlhá a 45 m široká. Uhol zostupu je 3,50 a pre dráhu 27 je k dispozícii navigačné zariadenie ILS I. kategórie.

Letisko je otvorené celoročne, technicky je schopné vybaviť väčšinu lietadiel na krátke a stredné trate s kapacitou do cca 200 cestujúcich (napr. Airbus A320, Boeing 737, MD-83, TU-154, TU-204 a iné), pričom maximálna hodinová kapacita budovy terminálu, ktorá bola naposledy rekonštruovaná v roku 1993, je 300 cestujúcich (150 na odlet/150 na prílet).

Vďaka svojej geografickej polohe má letisko Poprad -Tatry mimoriadne dobré poveternostné podmienky, často leží nad hranicou hmly a využívajú ho ako náhradné letisko lietadlá pôvodne smerujúce do Košíc, Sliača, Žiliny, či dokonca Bratislavy. Základné technické a kapacitné ukazovatele prezentuje nasledujúca tabuľka.

Poloha letiska	490425N 0201428E	
	5 km západne od centra mesta Poprad	
ICAO skratka letiska	LZTT	
IATA kód letiska	TAT	
Nadmorská výška	718 m (2 356 ft)	
Prevádzková doba	denne od 07:00 do 19:00 miestneho času	
	na vyžiadanie vopred aj mimo tohto času	
Povolený druh prevádzky	IFR/VFR, deň/noc	
Požiarne kategória letiska	CAT 5 na vyžiadanie vopred CAT 7	
Vzletové a pristávacie dráhy	VPD 09/27	betón 2 600 x 45 m
	VPD 07R/25L	tráva 760 x 35 m
	VPD 07L/25R	tráva 760 x 45 m
Počet stojísk na vybavovacej ploche	4	
Kapacita terminálu	300 cestujúcich/hod (150prílet / 150odlet)	

Zdroj : Zdroj: Letisko Poprad, 2005



Existencia relatívne blízko alokovaných letísk má pre obec dôležitú úlohu, hlavne z hľadiska záujmu zahraničných investorov o obec a región. Letiská v súčasnosti využívajú rôzni záujemcovia zo Slovenska, ako i zo zahraničia. Využitie je rôznorodé, na turistické, výcvikové alebo podnikateľské účely, ale aj pre potreby rýchlej zdravotníckej pomoci.

2.5 ŽIVOTNÉ PROSTREDIE

Priemysel, energetika, doprava a ťažba nerastných surovín, majú okrem hospodárskeho významu značne negatívny vplyv na krajinnno-prírodné prostredie v katastrálnom území obce a jej blízkom okolí. Obec leží na území, ktoré sa vyznačuje väčšou alebo menšou variabilitou prírodných a antropogénnych javov, čo závisí od jeho geologických, geomorfologických a iných pomerov. Územie charakterizuje značná pestrosť prírodných hodnôt, ale aj rôznorodé spôsoby jeho hospodárskeho využitia. Prítomnosť prírodných celkov Spišsko - gemerský kras, Stolické vrchy, atď. a potreba zvýšenej ochrany územia ovplyvňuje zákonite aj spoločensko-hospodársku činnosť v obci Ratkovské Bystré, ktorá sa prejavuje hlavne v možnosti zakladania len ekologicky nezávadných prevádzok a obmedzených možnostiach hospodárskeho využívania okolitých lesných porastov, vodných tokov a okolitej pôdy.

Starostlivosť o územie

Územným plánovaním sa sústavne a komplexne rieši priestorové usporiadanie a funkčné využívanie územia, určujú sa zásady, navrhuje sa vecná a časová koordinácia činností ovplyvňujúcich životné prostredie, ekologickú stabilitu, kultúrno - historické hodnoty územia, územný rozvoj a tvorbu krajiny v súlade s princípmi trvalo udržateľného rozvoja. Územné plánovanie je v súčasnosti upravené zákonom č. 50/1976 Zb. o územnom plánovaní a stavebnom poriadku v znení neskorších predpisov.

Územno - plánovacia dokumentácia je základným nástrojom územného rozvoja a starostlivosti o životné prostredie v obci.

Ochrana ovzdušia

Na ochranu ovzdušia v obci pred potenciálnymi a reálnymi zdrojmi znečistenia slúži zákon č. 309/1991 Zb. o ochrane ovzdušia pred znečisťujúcimi látkami v znení neskorších predpisov. Upravuje práva a povinnosti právnických a fyzických osôb pri ochrane ovzdušia pred vnášaním znečisťujúcich látok ľudskou činnosťou a spôsobom obmedzenia následkov znečisťovania. V zákone sú definované znečisťujúce látky, zdroje znečisťovania, povinnosti právnických a fyzických osôb ako aj prevádzkovateľov zdrojov znečistenia ovzdušia, poplatky a pokuty za znečisťovanie ovzdušia. Definované sú veľké zdroje znečistenia ovzdušia ako technologické celky so súhrnným tepelným výkonom 50 MW alebo vyšším.

Najviac, životné prostredie zaťažujúcimi zdrojmi sú nevhodne alokované prevádzky v blízkych mestách, nadmerná doprava. Negatívny vplyv cestnej dopravy sa okrem zásahov pri stavbe a rekonštrukciách ciest prejavujú hlavne v okolí hlavnej cesty. Ide hlavne o negatívny vplyv výfukových plynov a posypových materiálov v zimnom období. K hlavným zdrojom znečistenia priamo v intraviláni obce možno zaradiť hlavne v zimných mesiacoch domácnosti vykurované fosílnymi palivami. Aj napriek tomu, že je obec kompletne plynofikovaná, určitá časť domácností zabezpečuje teplo spaľovaním tuhých palív. Ochrana ovzdušia v obci bude zameraná v prvom rade na využívanie ušľachtilých médií pri vykurovaní, ako zemný plyn a elektrická energia.

Odpadové hospodárstvo

Základným právnym predpisom pri predchádzaní vzniku odpadov a pri nakladaní s odpadmi je zákon NR SR č. 223/2001 Z. z. o odpadoch a o zmene a doplnení niektorých zákonov, ktorý nadobudol účinnosť 1. júla 2001. Jedným zo základných nástrojov stratégie hospodárenia s odpadmi je vypracovanie „Programov odpadového hospodárstva“. Program odpadového hospodárstva Slovenskej republiky vypracováva Ministerstvo životného prostredia a následne krajský úrad, samosprávny kraj, obec a pôvodca odpadu. Odpadové hospodárstvo zahŕňa všetky činnosti zamerané na predchádzanie a obmedzovanie vzniku odpadov, znižovanie ich nebezpečnosti pre životné prostredie, ako aj na nakladanie s odpadmi v súlade s platnými zákonmi. Nakladanie s odpadmi je definované ako zber odpadov, preprava odpadov, zhodnocovanie odpadov a zneškodňovanie odpadov vrátane starostlivosti o miesto zneškodňovania.



Základným atribútom pre prípravu Programu odpadového hospodárstva (POH) je účel odpadového hospodárstva, definovaný v § 3 zákona č. 223/2001 Z. z. o odpadoch, ktorým je predchádzať a obmedzovať vznik odpadov a zabezpečiť ich zhodnocovanie. Prednostne by sa malo zabezpečovať materiálové zhodnocovanie odpadov. V prípade, že to nie je možné alebo účelné, možno zabezpečiť energetické zhodnocovanie odpadov, t. j. využívať odpady ako zdroj energie. V prípade potreby zneškodňovania odpadov sa musí zabezpečiť spôsob neohrozujúci zdravie ľudí a nepoškodzujúci životné prostredie.

Každá obec je povinná vypracovať Program odpadového hospodárstva pre komunálne odpady a pre drobné stavebné odpady, ktoré vznikajú na jej území. Pri zostavovaní POH je obec oprávnená bezplatne požadovať od každého, kto je držiteľom komunálnych odpadov, alebo nakladá s nimi na území obce, potrebné informácie. Podľa platných právnych predpisov musí záväzná časť POH obce obsahovať údaje o predpokladanom vzniku odpadov, o podiele ich zhodnocovania a zneškodňovania vo východiskovom a cieľovom roku, ako aj opatrenia na obmedzovanie vzniku odpadov.

Smerná časť POH obce má obsahovať údaje o zámeroch na vybudovanie nových zariadení na nakladanie s odpadmi. V POH obce musí byť aj rozpočet na plánované obdobie s údajmi o celkových plánovaných nákladoch v členení na náklady na zhodnocovanie odpadov, zneškodňovanie odpadov a na iné činnosti odpadového hospodárstva, ako aj o zdrojoch na ich pokrytie. Za zber, prepravu a zneškodňovanie komunálnych odpadov a drobných stavebných odpadov sa platí obci miestny poplatok. Nasledujúca tabuľka prezentuje príjmy a výdavky obce so zabezpečením odvozu a likvidácie komunálneho odpadu.

Ukazovateľ/Rok	2001	2002	2003	2004	2005
Príjmy	60,70	62,98	63,16	70,11	89,21
Výdavky	40,25	28,81	75,45	81,26	95,94

Zdroj : OcÚ R. Bystré

V sledovanom období bol vývoj príjmov a výdavkov z odvozu a likvidácie komunálneho odpadu nerovnomerný. V roku 2003, 2004 a 2005 presahovali vynaložené prostriedky príjmy obce, súvisiace so zabezpečením uvedenej služby. Od roku 2001 a 2002 presahovali príjmy výdavky, čo je hlavným ekonomickým cieľom obce v tejto oblasti. V sledovanom období vzrástol objem prostriedkov prijatých z poskytovania služby o 46,9 %. V prípade výdavkov predstavoval nárast 138,36 %.

Mimoriadne nepriaznivý je súčasný stav vo využívaní a likvidácii tuhého komunálneho odpadu, s ktorým má problém aj obec. Jednou z ciest ako by mohla obec uvedený problém riešiť je reparovaný zber, ktorý obec uskutočňuje od roku 2004. Odvoz a likvidáciu komunálneho odpadu zabezpečuje firma Brantner Gemer, s.r.o., a firma Rimavská Sobota, DEXOT, s.r.o. likvidáciu nebezpečného odpadu.

Ukazovateľ/Rok	2001	2002	2003	2004	2005
Komunálny odpad	17,40	23,30	45,80	32,62	34,22
Separovaný odpad	-	-	-	0,47	0,92

Zdroj : OcÚ R. Bystré

Do budúcnosti plánuje obec rozšíriť separáciu komunálneho odpadu, čo by pozitívne vplývalo na znížovanie zaťaženia obecného rozpočtu, ako aj životné prostredie.

Okrem odpadov produkovaných v obci, sú problematické aj odpady vznikajúce v priemyselnej výrobe. Environmentálnou záťažou tejto oblasti sú odpady (haldy, odkaliská a výsyvky) vznikajúce pri banskej prevádzke a výrobnej činnosti spracovania magnezitu. Najvýznamnejšími producentmi priemyselného odpadu sú Slovmag Lubeník a SMZ Jelšava. K postupnému zníženiu tejto environmentálnej záťaže dochádza od roku 1997, keď Slovmag Lubeník uvedením hydrocyklónovej linky začal využívať banské odvaly ako vstupnú surovinu na výrobu tehliarskeho slinku.

Lesné hospodárstvo

V lesnom hospodárstve prebehla reprivatizácia, ktorá bola spojená so značnými problémami v zabezpečovaní pestovanej a lesochranárskej činnosti u nových súkromných vlastníkov. Z dôvodu existencie národného parku sú ekonomické možnosti využitia drevnej hmoty značne obmedzené. Následne obmedzená schopnosť tvorby vlastných zdrojov sa odráža v kvalite starostlivosti o existujúci lesný porast.



Významným problémom je enviromentálny dopad hospodárskej činnosti. Podobne ako vo všetkých oblastiach Slovenska, aj tu sa prejavuje jej negatívny vplyv. Vysoké hodnoty oxidu siričitého spôsobujú nadmernú kyslosť dažďovej vody s negatívnym vplyvom hlavne na spoločenstvá ihličnatých lesov. Kyslé dažde spolu s pôsobením biologických škodcov spôsobujú vysychanie lesného porastu. Ten následne nemôže plniť svoju akumuláciu funkciu a spolu so zvyšujúcimi sa emisiami oxidu dusíka pôsobí na znižovanie objemu zrážok. Zmena klímy a uvedený proces má negatívny vplyv na tunajší ekosystém, ktorý hlavne v prípade rastlinstva pomaly mení svoju štruktúru a prirodzenú biodiverzitu. Územie bolo v minulosti intenzívne odlesňované, čím došlo k ústupu lesa, vzniku holín a prirodzenej sukcesii drevín. Na odlesnených svahoch dochádzalo k erózii a k splavovaniu zeminy. V týchto podmienkach sa uplatnili len málo náročné dreviny a kroviny, ktoré sú dnes prevládajúcimi druhmi. Z uvedeného dôvodu sú súčasné zalesňovacie postupy náročné a veľmi dôležitou otázkou je zodpovedajúci výber drevín.

Pôda

Kvalita pôdy patrí medzi najvýznamnejšie faktory využívania a rozvoja územia obce. Vzhľadom k veľmi dlhému času jej obnovy je potrebné v maximálnej miere zohľadňovať jej prirodzené vlastnosti. Rozsah pôdneho fondu je obmedzený, a práve preto musí byť v plnom rozsahu racionálne využívaný. Medzi hlavné negatívne faktory, ktoré ovplyvňujú pôdnu produkciu a jej environmentálne funkcie patria najmä zhutňovanie a acidifikácia pôd, neuvážené rekultivácie pôd, neúmerne meliorácie, nadmerná chemizácia, stále sa zvyšujúca erózia, zosuvy, divoké skládky a emisno – imisná kontaminácia pôd.

Tab. 5 Štruktúra pozemkov v katastri obce

Druh pozemku	km ²
celková výmera k. ú.	27,40
orná pôda	0,59
poľnohospodárska pôda	5,90
lesné pozemky	15,97
zast. plocha	0,34

Zdroj : OclÚ R. Bystré

Veľmi významný a podstatný vplyv na pôdu v regióne majú exhaláty vznikajúce spaľovaním uhlia, najmä zlúčenín síry (spôsobujú okysľovanie pôd) a ťažké kovy. Fytotoxicita arzénom, olovom a inými ťažkými kovmi sa popisuje ako inhibícia enzýmových systémov, čo sa navonok prejavuje v zníženom raste, vo vývoji a vo zvýšenom obsahu týchto prvkov v nadzemnej hmote. To má zároveň negatívny dopad na živočíšnu výrobu.

Negatívny stav je zaznamenaný aj v prípade lesných pôd. Depozície síry a dusíka sú hlavnou príčinou zakysľovania týchto pôd. Prekračovaním ich kritických záťaží dochádza k negatívnym účinkom na rastliny a ekosystémy. V súčasnosti sú depozície síry ešte stále o niečo vyššie ako depozície dusíka, ale v dlhodobom trende vykazujú významný pokles, podobne ako celková acidita zrážok. Predpokladá sa, že v blízkej budúcnosti začnú dominovať depozície dusíka nad depozíciami síry a budú zohrávať kľúčovú úlohu vo vzťahu k zdravotnému stavu lesných porastov.

Súčasný stav lesných pôd je poznačený vplyvom imisií z predchádzajúcich desaťročí. V značnom rozsahu došlo k zakysleniu pôd najmä vo vyšších polohách a v oblastiach s väčšími lokálnymi zdrojmi kyslých emisii.

Kvalitu pôdy znehodnocovali hlavne emisie tuhých znečisťujúcich látok s MgO, Fe₂O₃, CaO, SiO₂ s vysokým obsahom horčíka, kadmia a olova. Horčík nie je rizikovým stopovým prvkom, ale podstatou jeho negatívneho vplyvu je veľké množstvo emisii v okolí magnezitového priemyslu, čo spôsobuje priame fyzikálne poškodenie pôd. Výrazným znížením produkcie sa prejavujú pôdy 3. a 5. kategórie. Pôdy 5. kategórie majú vytvorenú krustu a v niektorých lokalitách nie sú schopné žiadnej produkcie. Okrem poľnohospodárskeho pôdneho fondu sa uvádza v sledovanej oblasti 16 728,7 ha (pásmo A - D) ohrozeného lesného pôdneho fondu. V bezprostrednej blízkosti Nižnej Slanej sú kontaminované pôdy ťažkými kovmi z banskej a úpravárenskej činnosti. Sú to As, Ni, Cu, Hg a Mn.

Správa povodí

Právna starostlivosť o vodu je vymedzená v zákone NR SR č. 184/2002 Z. z. o vodách a o zmene a doplnení niektorých zákonov (vodný zákon) s účinnosťou od 1. júna 2002. Tento zákon vytvára podmienky na všestrannú ochranu povrchových vôd a podzemných vôd vrátane vodných



ekosystémov a od vôd priamo závislých krajinných ekosystémov, na zlepšenie stavu povrchových vôd a na ich účelné a hospodárne využívanie.

Kvalita vody v tokoch je ovplyvňovaná produkciou priemyselných a splaškových vôd a intenzívnou poľnohospodárskou činnosťou spojenou s používaním hnojív. Spomedzi sídelných jednotiek okresu je veľmi nepriaznivý stav je v meste Dobšiná. V oblasti znečisťovania a ohrozovania akosti povrchových a podzemných vôd v súčasnej dobe na území celého okresu sa javí nedisciplinovanosť a nerešpektovanie zákonných noriem obyvateľmi okresu a to hlavne vypúšťaním obsahu žump do povrchových a podzemných vôd.

Oblasť zasahuje horné úseky dvoch riek - Slanej a Turca. Na ich znečistení sa podieľa priemysel a verejné kanalizácie. Kvalita vody v oblasti je v rozmedzí II. - V. triedy v jednotlivých skupinách ukazovateľov. Významnými zdrojmi znečistenia vôd sú Slovmag Lubeník, SMZ Jelšava a verejné kanalizácie miest Rožňava a Revúca. Slaná má v hornom úseku po prítok Dobšinského potoka, ktorý je znečistený VK Dobšiná, vyhovujúcu kvalitu. Pod Dobšinským potokom až po Rožňavu sa kvalita postupne pod Nižnou Slanou a Betliarom zhoršuje a nadobúda charakter znečistenej vody. Slaná pod Rožňavou má charakter silne znečistenej vody, najmä organickým znečistením, ropnými látkami, amoniakom a koliformnými baktériami. Nevylepší ju ani Štítnik, ktorý je silne znečistený odpadovými vodami SCP Ružomberok, divízia Slavošovce. V profile Čoltovo, kde do r. 1990 bola Slaná nadmieru znečistená odpadovými vodami Celulóžky G.Hôrka, je teraz situácia priaznivá a voda má vcelku vyhovujúcu kvalitu. Všetky vodné toky s výnimkou horných úsekov sú znečistené až silno znečistené. Podiel triedy čistoty I. a II. (veľmi čisté a čisté) je do 20% vo všetkých ukazovateľoch a má mierne klesajúcu tendenciu. V posledných 6 rokoch v skupine "A" nastalo zhoršenie.

Zásobovanie pitnou vodou

V zmysle zákona SNR č. 369/1990 Zb. o obecnom zriadení je obec zodpovedná za zásobovanie obce pitnou vodou a zodpovedá za odvádzanie odpadových vôd, ktoré vzniknú na území obce. Vodovod, na ktorý je obec napojená, sa nachádza v správe obce Ratkovské Bystré.

Oblasť je významnou z hľadiska prirodzenej akumulácie podzemných vôd, ktoré sa využívajú ako pitná voda. Keďže sa v dôsledku prírodných daností dostávajú povrchové znečistenia do týchto vôd bez dostatočnej filtrácie, ich kvalita priamo závisí od vhodného spôsobu ľudskej činnosti. V prvom rade ide o poľnohospodárstvo a s ním spojenú chemizáciu. Nesprávnymi postupmi a nakladaním s priemyselnými hnojivami a s skládkami domového odpadu, ale i škodlivými zásahmi jednotlivcov, sa kvalita podzemných vôd znižuje.

Pokrytie vodovodnou infraštruktúrou je 100 %. Pitná voda pre obec je zabezpečená z 9 prameňov, ktorých výdatnosť sa pohybuje v rozmedzí od 0,7 do 1,18 l/s. Vodovodná sieť však vykazuje známky poškodenia. Hlavným prejavom poškodenia je stratovosť vodovodu, ktorá sa v budúcom období môže prejavovať aj trvalými výpadkami dodávky pitnej vody.

2.6 OBYVATEĽSTVO

Oblasť ľudských zdrojov je zameraná na rozvoj, vzdelanosti, zamestnanosti a trhu práce. Oblasti identifikované na lokálnej úrovni sú relevantné s Národným plánom zamestnanosti.

Z hľadiska vierovyznania je obec prakticky homogénna. Dominantná časť obyvateľov sa hlási k evanjelickému vierovyznaniu. V malej miere sú zastúpené ostatné vierovyznania.

Tab. 6 Štruktúra obyvateľstva podľa vierovyznania		
Ukazovateľ	SĽDB 1991	SODB 2001
Rímskokatolícke %	4,36	5,6
Evanjelické %	79,21	82,97
Gréckokatolícke %	0,2	0,0
Pravoslávne %	0,0	0,0
Čs. Husitské %	0,0	0,0
Bez vyznania %	7,72	9,98
Ostatné %	0,99	0,0
Nezistené %	7,52	0,73

Zdroj : OcÚ R. Bystré

Z hľadiska národnostnej štruktúry sa takmer 100 % časť obyvateľov hlási k Slovenskej národnosti.



Demografia

Úroveň sociálneho rozvoja charakterizuje viacero ukazovateľov, medzi ktoré patrí aj demografická situácia a zloženie obyvateľstva. Pre demografický vývoj je vo všeobecnosti charakteristický znižujúci sa prirodzený prírastok obyvateľstva a starnutie populácie. Uvedený vývoj je charakteristický aj pre obce Ratkovské Bystré. V súčasnosti žije v obci 390 obyvateľov.

Tab. 7 Počet obyvateľov v obci od roku 2001 do roku 2005 (počet osôb)

Ukazovateľ/Rok	2001	2002	2003	2004	2005
Počet obyvateľov	411	411	416	416	390

Zdroj : OcÚ R. Bystré

Celkový počet obyvateľov vykazuje v sledovanom období stabilný trend. Za sledované 5 ročné obdobie došlo k nárastu obyvateľov v roku 2002 kedy vzrástol počet obyvateľov o 5. V roku 2005 klesol počet obyvateľov na úroveň 390. Výrazný pokles obyvateľov v roku 2005 bol spôsobený hlavne migráciou obyvateľstva. Predpokladaný vývoj do budúcnosti prezentuje nasledujúca tabuľka.

Tab. 8 Predpokladaný počet obyvateľov v obci do roku 2010 (počet osôb)

Ukazovateľ/Rok	2006	2007	2008	2009	2010
Počet obyvateľov	386	381	377	373	369

Zdroj : OcÚ R. Bystré

V prípade, že sa zachová doterajší trend vývoja, počet obyvateľov by sa mal v sledovanom období vyvíjať rovnomerne v smere mierneho poklesu počtu. Aj keď prognóza predpokladá určité urýchlenie poklesu, nebude mať významnejší negatívny vplyv na vývoj populačnej krivky, ale len z krátkodobého hľadiska. Z hľadiska dlhodobého môže mať negatívny vplyv. Z hľadiska pohlavia, permanentne mierne presahuje počet žien počet mužov. Nasledujúca tabuľka prezentuje prirodzený úbytok obyvateľstva v obci.

Tab. 9 Prirodzený úbytok obyvateľstva v obci (osoby)

Ukazovateľ/Rok	2001	2002	2003	2004	2005
Úbytok	2	3	-3	-5	-8

Zdroj : OcÚ R. Bystré

Vývoj ukazovateľa prirodzeného prírastku obyvateľstva v obci v sledovanom období vykazuje negatívny trend. Počet zomrelých v obci prekračuje počet živonarodených obyvateľov v roku 2003, 2004 a 2005. V roku 2001 a 2002 prirodzený prírastok dosiahol hodnotu 2 a 3. Najväčší úbytok obyvateľstva bol zaznamenaný v roku 2005, keď počet obyvateľov v dôsledku prirodzeného úbytku klesol o 8 obyvateľov.

Migrácia obyvateľstva

Migrácia obyvateľstva t.j. rozdiel medzi prisťahovanými a vystáňovanými obyvateľmi vykazuje vcelku rovnomerný vývoj. Rozhodujúci podiel na migrácii obyvateľstva v obci pripadá na občanov v produktívnom veku. V sledovanom období vykazoval migračný prírastok negatívny trend v prvých dvoch rokoch sledovaného obdobia, kedy dosiahol negatívne hodnoty.

Tab. 10 Migračný prírastok / úbytok obyvateľov (osoby)

Ukazovateľ/Rok	2001	2002	2003	2004	2005
Migračný prírastok	-2	-3	8	5	3

Zdroj : OcÚ R. Bystré

Najväčší migračný úbytok obyvateľstva bol zaznamenaný v roku 2002. V uvedenom roku klesol počet obyvateľov v dôsledku migračných tendencií o 3. V posledných troch rokoch sledovaného obdobia bol zaznamenaný prírastok obyvateľstva v dôsledku migračných tendencií. Najväčší počet obyvateľov sa prisťahovalo v roku 2003 - celkovo 8 obyvateľov. Nasledujúca tabuľka prezentuje vývoj celkového prírastku obyvateľstva v obci, ktorý je súčtom prirodzeného a migračného prírastku.

Tab. 11 Celkový prírastok / úbytok obyvateľov (osoby) v obci.

Ukazovateľ/Rok	2001	2002	2003	2004	2005
Celkový prírastok	0	0	5	0	-5

Zdroj : OcÚ R. Bystré



Ako prezentuje tabuľka, až na rok 2005, dochádzalo v obci v sledovanom období k stagnácii obyvateľstva, v roku 2003 k prírastku obyvateľstva. Aj keď ostatných rokov absolútne čísla vyjadrujúce pokles obyvateľstva neboli vysoké, z dlhodobého hľadiska a z hľadiska veľkosti sledovaného sídla, má uvedený vývoj značne negatívny dopad.

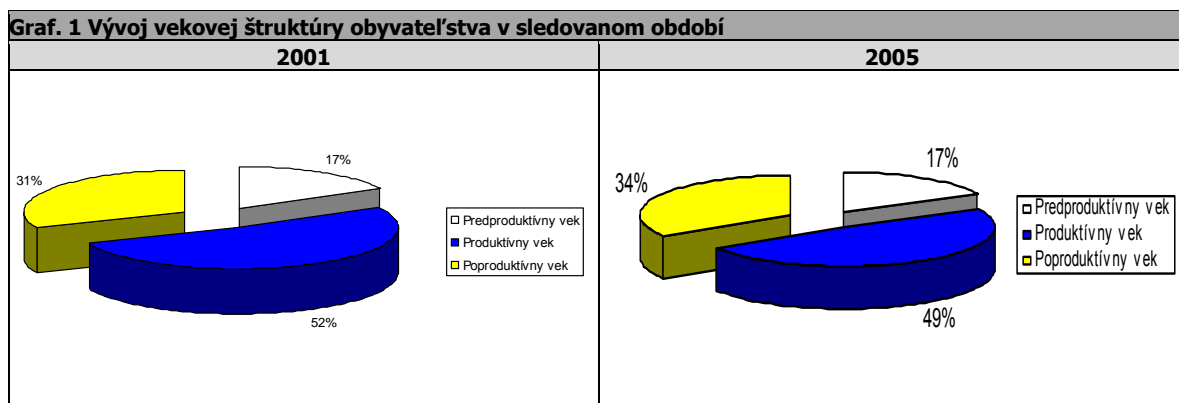
Veková štruktúra obyvateľstva obce

Nasledujúca tabuľka prezentuje aktuálnu vekovú štruktúru obyvateľov v rokoch 2001 až 2005. Najväčší podiel pripadá na obyvateľov v produktívnom veku, najmenší podiel na obyvateľov v predproduktívnom veku. Uvedený trend možno z pohľadu jej ďalšieho sociálno-hospodárskeho rozvoja považovať za značne negatívny s vysokým sklonom k stárnutiu obyvateľstva.

Tab. 12 Obyvateľstvo podľa štruktúry základných vekových skupín			
Ukazovateľ / Rok	Predproduktívny vek	Produktívny vek	Poproduktívny vek
2001	70	212	129
2002	72	206	133
2003	74	196	148
2004	74	200	142
2005	68	190	132

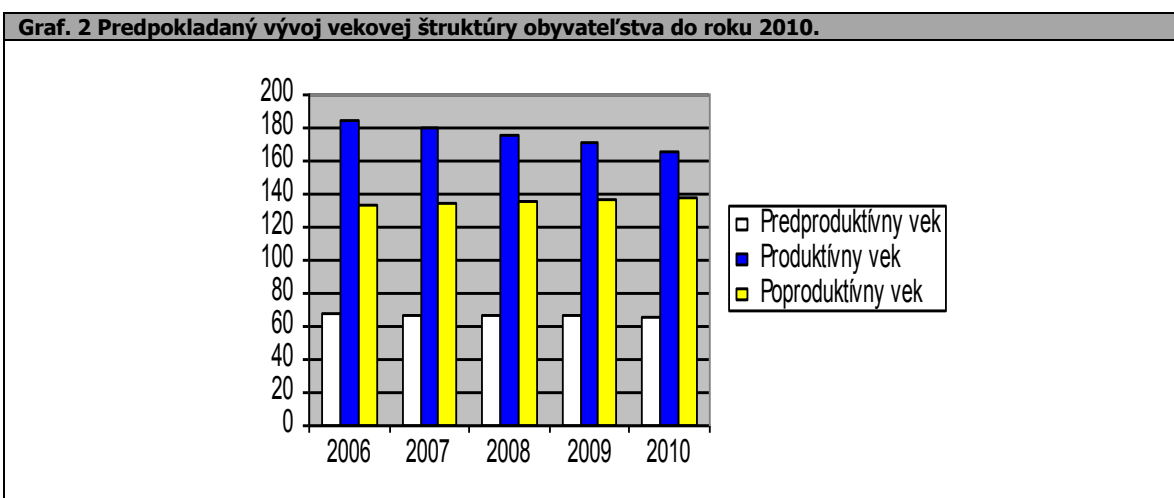
Zdroj : OcÚ R. Bystré

Legenda: predproduktívny (0 – 14), produktívny (15 – 59m/54ž), poproduktívny (60+m/55ž). Index starnutia – pomer poproduktívnej zložky obyvateľstva k predproduktívnej



Zdroj: SCARABEO, s.r.o.

Ako prezentuje graf, za uvedených 5 rokov došlo vo vekových skupinách k miernym zmenám, ktoré môžu mať z dlhodobého hľadiska negatívny dopad na hospodárstvo obce. V absolútnych číslach došlo k poklesu obyvateľov v produktívnom veku. Z hľadiska budúceho vývoja obce uvedený vývoj spôsobí urýchlenie stárnutia obyvateľstva v obci.



Zdroj: SCARABEO, s.r.o.



Ako prezentuje graf č. 2. predpokladá sa mierny pokles obyvateľov v produktívnom veku, ktorý bude následkom viacerých faktorov. Ide predovšetkým o znižovanie pôrodnosti obyvateľstva, migračný úbytok spôsobený ekonomickými faktormi, ako aj prechodom časti obyvateľov do skupiny v poproduktívnom veku, ale aj v dôsledku migračných tendencií.

Ukazovateľ/Rok	2006*	2007*	2008*	2009*	2010*
Predproduktívny vek	68	67	67	66	66
Produktívny vek	185	180	175	171	166
Poproduktívny vek	133	134	135	136	138

* - prognóza

Vekovú štruktúru ekonomicky aktívneho obyvateľstva prezentuje nasledujúca tabuľka. Najviac ekonomicky činného obyvateľstva pripadá na vekovú skupinu žien od 60 do 64 rokov, čo predstavuje výrazné špecifikum na lokálnom trhu práce. Naopak najmenšiu skupinu ekonomicky aktívneho obyvateľstva tvoria muži tiež vo vekovej skupine od 60 do 64 rokov.

Vek	Muži	Ženy	Spolu
15 – 19	10	11	21
20 - 29	27	17	44
30 - 39	20	28	48
40 - 49	27	15	42
50 - 54	11	10	21
55 - 59	13	13	26
60 - 64	9	29	38
Spolu	117	123	240

Zdroj : OcÚ R. Bystré

Z ekonomického hľadiska je daná štruktúra vyhovujúca, nakoľko sa pomerne veľká časť ekonomicky činných obyvateľov pohybuje vo vekovej skupine od 20 do 40 rokov.

Národnostná štruktúra obyvateľstva

V obci je štruktúra obyvateľstva prakticky heterogénna, s jednou dominantnou národnostnou skupinou, čo dokazuje aj nasledujúca tabuľka.

Ukazovateľ/Národnosť	Trvalo bývajúcce obyvateľstvo	z toho národnosť					
		slovenská	maďarská	rómska	česká	rusínska	Ukrajinská
Štruktúra	411	99,8	0,2	-	-	-	-

Zdroj : OcÚ R. Bystré

Minimálne percento - 0,2 % obyvateľov sa hlási k maďarskej národnosti. Iné národnosti v obci nie sú zastúpené.

2.7 VZDELANIE A ZAMESTNANOSŤ

Vzdelanostná štruktúra obyvateľov obce má nasledovnú štruktúru. Najväčší počet obyvateľov v mužskej populácii disponuje učňovským vzdelaním bez maturity. V prípade ženskej populácie pripadá najviac obyvateľov taktiež na tento stupeň a druh vzdelania. Minimálne percento pripadá na obyvateľov s vysokoškolským bakalárskym vzdelaním a vysokoškolským vzdelaním v druhom stupni štúdia. Treťou najväčšou skupinou sú obyvatelia s úplným stredným vzdelaním s maturitou. Nasledujúca tabuľka prezentuje vzdelanostnú štruktúru obyvateľstva v roku 2005.

Stupeň vzdelania / Pohlavie	Muži	Ženy	Spolu
Bez vzdelania / Základné vzdelanie	3,3	11,2	14,5
Učňovské bez maturity	26,8	12,6	39,3
Str. odb. bez maturity	0,5	2,2	2,7
Úplné stredné s maturitou	5,2	10,7	15,8
Vyššie odborné	2,2	1,9	4,1



Bakalárske	0,0	0,3	0,3
Vysokoškolské	0,8	1,4	2,2
Deti do 15 rokov	10,4	10,7	21,0

Zdroj : OcÚ R. Bystré

Z hľadiska uplatnenia sa obyvateľstva na trhu práce má uvedená vzdelanostná štruktúra výrazne negatívny pomer. Z hľadiska ďalšieho vývoja je potrebné v obci zvyšovať počet obyvateľov s úplným stredným vzdelaním, ako aj počet obyvateľov s vysokoškolským vzdelaním. Vývoj celkovej vzdelanostnej štruktúry prezentuje nasledujúca tabuľka.

Tab. 17 Vzdelanostná štruktúra obyvateľstva od roku 2001 do roku 2005.

Stupeň vzdelania / Pohlavie	2001	2002	2003	2004	2005
Bez vzdelania / Základné vzdelanie	15,8	15	14,9	14,7	14,5
Učňovské bez maturity	42,02	41,5	40,6	39,8	39,3
Str. odb. bez maturity	4	3,8	3,1	3	2,7
Úplné stredné s maturitou	14	14	14,5	15	15,8
Vyššie odborné	4	4	3,9	4,1	4,1
Bakalárske	0,3	0,3	0,3	0,3	0,3
Vysokoškolské	2,0	2,0	2,0	2,2	2,2
Deti do 15 rokov	-	-	-	-	21,0

Zdroj : OcÚ R. Bystré

Vývoj vzdelanostnej štruktúry sa v sledovanom období vyvíjal smerom k zvyšovaniu počtu obyvateľov s úplným stredným vzdelaním. Aj keď celkový počet obyvateľov s učňovským vzdelaním bez maturity tvorí na celkovom počte obyvateľov až 39,3 %, ich podiel na celkovom počte sa postupne znižuje.

Vývoj nezamestnanosti

Od roku 1989 sa na vývoji zamestnanosti začalo výrazne prejavovať spomalenie dynamiky hospodárskeho rastu. Likvidácia pracovných miest v dôsledku transformačných a reštrukturalizačných procesov nebola kompenzovaná vytváraním nových pracovných miest v ozdravených častiach hospodárstva. Pre celú ekonomiku je charakteristická vysoká miera nezamestnanosti a nízka tvorba nových pracovných miest.

Vývoj nezamestnanosti vo všeobecnosti v Košickom kraji zaznamenáva mierne klesajúci trend a ale jej súčasná úroveň je spolu s Prešovským krajom najvyššia spomedzi ostatných krajov na Slovensku. Mierne zlepšovanie situácie je výsledkom priamych zahraničných investícií, ktoré sú hlavným zdrojom tvorby nových pracovných miest. Absolútny počet evidovaných nezamestnaných obyvateľov v obci prezentuje nasledujúca tabuľka.

Tab. 18 Vývoj počtu evidovaných nezamestnaných v obci R. Bystré do roku 2005 (osoby)

Ukazovateľ/Roky	2001	2002	2003	2004	2005
Obec R. Bystré	56	61	63	65	54

Zdroj : OcÚ R. Bystré

Štruktúra evidovaných nezamestnaných z hľadiska ich dosiahnutého vzdelania bola totožná s celoslovenskými štatistikami. Najväčší podiel na nezamestnanosti v obci v sledovanom období pripadal na obyvateľov so základným s stredným vzdelaním bez maturity. Od roku 2001 do roku 2004 vzrástol počet nezamestnaných obyvateľov celkovo o vyše 16,07 %, v roku 2005 naopak klesol o 20%.

Verejné služby zamestnanosti

Na zabezpečovanie práva občanov na zamestnanie je zriadený Národný úrad práce (NÚP) ako verejnoprávna inštitúcia, ktorý v rozsahu svojej pôsobnosti, ako jeden z viacerých subjektov v súčinnosti s reprezentatívnymi organizáciami zamestnancov a zamestnávateľov vykonáva politiku zamestnanosti. NÚP je hlavnou inštitúciou realizujúcou politiku trhu práce, čo je systém podpory a pomoci občanom pri ich začleňovaní na pracovné miesta na trhu práce formou sprostredkovania zamestnania, poskytovania poradenstva, prispôbovaním profesijnej štruktúry nezamestnaných a zamestnancov pomocou rekvalifikácií, podporovanie vytváranie nových pracovných miest zamestnávateľmi pomocou poskytovania príspevkov v rámci aktívnej politiky trhu práce a poskytovaním podpory v nezamestnanosti. Pri poskytovaní verejných služieb zamestnanosti obec spolupracuje s NÚP v Revúcej, pri vytváraní dočasných pracovných miest, ktoré sú nevyhnutným



predpokladom zachovania pracovných návykov dlhodobo nezamestnaných. Obec spolupracuje rovnako aj pri realizácii aktívnej politiky trhu práce (APTP), v rámci ktorej sa pomocou nástrojov APTP predovšetkým podporuje vytváranie nových pracovných miest zamestnávateľmi, ako aj obcou samotnou. Obec v oblasti aktívnej politiky zamestnanosti dočasne zamestnáva nezamestnaných občanov v rámci malých obecných služieb. V prevažnej miere výkon týchto pracovných činností zahŕňa údržbu verejných priestranstiev.

Štruktúra zamestnanosti

Reštrukturalizácia ekonomiky od konca osemdesiatych rokov mala významný dopad aj na zamestnanosť obyvateľstva v obci. Zmeny sa dotkli predovšetkým väčšiny priemyselných odvetví. Za posledné roky v absolútnom vyjadrení tu zamestnanosť značne poklesla. V relatívnom vyjadrení sa v sledovanom období štruktúra zamestnanosti v priemyselnom odvetví vyvíjala nasledovne. Najviac obyvateľov v obci je zamestnaných v oblasti drevárskeho priemyslu. Ďalej sú obyvatelia zamestnaní v textilnom a odevnom priemysle.

Odvetvie/Roky	2003	2004	2005
Priemysel spolu	36	40	40
Ťažba nerastných surovín	1	2	2
Potravinársky	3	3	3
Textilný, odevný a obuvný	3	3	4
Drevársky	20	21	21
Polygrafický	-	-	-
Chemický a farmaceutický	5	6	6
Výroba, rozvod energií a vody	4	5	4

Zdroj : OcÚ R. Bystré

Celkovo v priemyselných odvetviach pracovalo v sledovanom období od 36 do 40 % obyvateľstva.

V nepriemyselných odvetviach bolo najviac obyvateľov obce zamestnaných v poľnohospodárstve, vrátane stavebníctva. V priemere pripadal v sledovanom období na uvedené odvetvia podiel na zamestnanosti od 7 do 27 %.

Odvetvie/Roky	2003	2004	2005
Pôdohosp. vrátane lesného hospodárstva	27	26	26
Stavebníctvo	7	7	7
Obchod	3	3	4
Doprava, skladovanie	2	3	3
Pošta a telekomunikácie	-	-	-
Peňažníctvo a poisťovníctvo	1	1	1
Verejná správa, obrana, povinné sociálne zabezpečenie	3	3	3
Školstvo	2	2	2
Zdravotníctvo, soc. starostlivosť	-	1	1
Ostatné služby	9	14	13

Zdroj : OcÚ R. Bystré

Najmenší podiel v nepriemyselných odvetviach pripadol na peňažníctvo a poisťovníctvo, ako aj poštové a telekomunikačné služby a zdravotníctvo, kde neboli zamestnaní žiadni obyvatelia.

2.8 BÝVANIE

V 2005 tvorí v obci bytový fond 261 rodinných domov. Trvalo obývaných bytov bolo 153.

Rozvoj v oblasti výstavby bytov

Nakoľko obec nemá dostatočné prostriedky na rozvoj bytového fondu, vo väčšine prípadov sa uskutočňuje výhradne z prostriedkov jednotlivých domácností.

Základné údaje o domovom a bytovom fonde



Nasledujúca tabuľka prezentuje stav bytového fondu v roku 2005. V obci bolo v roku 2005 evidovaných 261 domov, z čoho až 108 domov bolo neobývaných. V obci sa nachádzajú bytové domy, v ktorých sa nachádza 24 bytov.

Tab. 21 Domový a bytový fond (byty, domy) v roku 2005				
Ukazovateľ / Domy	Domy spolu	Neobývané domy	Byty spolu	Neobývané byty
Počet domov	261	108	24	6

Zdroj : OcÚ R. Bystré

Ukazovatele úrovne bývania a vybavenosti boli nasledovné: na jeden byt v obci v priemere pripadalo 3 - 4 osôb, pričom na jednu osobu pripadlo v priemere 20 m².

Tab. 22 Ukazovatele úrovne bývania a vybavenosti domácností					
Ukazovateľ	Priemerný počet				Podiel trvalo obývaných bytov s 3+ obytnými miestnosťami (v %)
	trvalo bývajúcich osôb na 1 trvalo obývaný byt	m ² obytnej plochy na 1 trvalo obývaný byt	obytných miestností na 1 trvalo obývaný byt	m ² obytnej plochy na osobu	
Obec R. Bystré	3-4	100	3	20	78

Zdroj : OcÚ R. Bystré

Základným zámerom obce v oblasti bývania je zabezpečiť rozvoj bývania vo všetkých jeho zložkách. Stratégiu rozvoja bývania je potrebné založiť na usmerňovaní a zosúladiení verejných a súkromných aktivít, finančných, územných a ľudských zdrojov. Vychádzať je nutné pri tom zo schváleného Programu rozvoja bývania, Ministerstvom výstavby a regionálneho rozvoja SR vydaných Smerníc na poskytovanie dotácií na obstaranie nájomných bytov, na odstraňovanie systémových porúch bytových domov, zo schváleného zákona NR SR č. 124/1996 o štátnom fonde rozvoja bývania, v znení neskorších úprav a k nemu schválených predpisov a zo Sektorového operačného plánu pre oblasť rozvoja bývania, vypracovaného Ministerstvom výstavby a regionálneho rozvoja SR na obdobie rokov 2000 – 2006.

Strategickým cieľom bytovej výstavby by malo byť – dosiahnuť bežný európsky štandard. Bývanie pre mladé rodiny, obyvateľov žijúcich pod hranicou sociálneho minima a prestárlych občanov by malo byť porovnateľné so sociálnou výstavbou v krajinách EÚ.

2.9 PODNIKATEĽSKÉ SUBJEKTY

V obci pôsobí niekoľko podnikateľských subjektov. Sídlo má v obci len jedna spoločnosť Krajčírstvo, s.r.o., ktorá poskytuje krajčírské práce. Z ostatných hospodárskych činností sú v obci zastúpené poľnohospodárstvo - živočíšna výroba a lesné hospodárstvo, ktoré je však uskutočňované podnikateľskými subjektami so sídlom mimo katastrálne územie obce.

Tab. 23 Podnikateľské subjekty v obci k 20. 5. 2005	
Firma	Odvetvie
KRAJČÍRSTVO, spol. s r.o.	krajčírské práce

Zdroj : OcÚ R. Bystré

Funkciu zásobovania obce základným spotrebným tovarom plnia 4 malometrážne predajne. V obci funguje aj jedno pohostinstvo.

2.10 ŠKOLSTVO A VZDELANIE

Vzdelávanie v minulosti

Prvá škola v Ratkovskom Bystrom vznikla 1. mája 1886. Žiakov z roka na rok pribúdalo, a tak obyvatelia postavili školskú budovu na Filieri. V evanjelickej a v ľudovej škole od roku 1904 učil Ján Oberlander, žiakov nižších ročníkov a štvrtej, piatej a šiestej triedy vyučoval v bystrianskej škole Samuel Ehn. Vzdelávaniu v obci pomohlo, keď sa od roku 1918 bola vyhlásená samostatná Československá republika, mohlo sa učiť v slovenskom jazyku, namiesto maďarského. V Ratkovskom Bystrom bol založený aj „čítací spolok“, obec mala knižnicu a usporadúvali sa aj divadelné vystúpenia na školských a cirkevných oslavách. Plne organizovaná ZŠ v obci fungovala od r.1953 do r. 1980.



Neskôr sa rozhodovalo, či bude základná škola v Ratkovej alebo v obci. Hoci boli základy na novú budovu vykopané, škola bola zriadená v susednej obci. Žiaci v súčasnosti navštevujú základnú školu v Ratkovej alebo v Hnúšti.

Vzdelávanie v súčasnosti

Na základe zákona č. 416/2001 Z. z. o prechode niektorých pôsobností z orgánov štátnej správy na obce a na vyššie územné celky s účinnosťou od 1. 7. 2002 prešli materské školy, základné školy a základné umelecké školy do zriaďovateľskej pôsobnosti obcí a miest.

V obci sa v súčasnosti v nenachádza vzdelávacie zariadenie. V obci pôsobila jedna materská škola, ktorá v dôsledku nízkeho počtu žiakov nie je v súčasnosti funkčná. Počet žiakov v materskej škole prezentuje nasledujúca tabuľka.

Tab. 24 Počet žiakov v základnej škole od roku 2001 do 2005.					
Ukazovateľ/Roky	2001	2002	2003	2004	2005
Výdavky	-	14	12	-	-

Zdroj : OcÚ R. Bystré

Celkové výdavky od roku 2002 a v roku 2003 prezentuje nasledujúca tabuľka.

Tab. 25 Celkové výdavky základnej školy od roku 2001 do roku 2005 (v tis. Sk).					
Ukazovateľ/Roky	2001	2002	2003	2004	2005
Výdavky	-	62,77	173,35	-	-

Zdroj : OcÚ R. Bystré

V budúcnosti obec neplánuje obnovu materskej školy (v prípade, že demografický vývoj nezvýši počet detí).

2.11 SOCIÁLNA SFÉRA

Sociálne služby sa poskytujú v zariadeniach sociálnych služieb, ktorých zriaďovateľmi je obec, fyzické a právnické osoby, a ostatné orgány miestnej štátnej správy a samosprávy. Tie poskytujú sociálnu pomoc v zmysle zákona NR SR č. 195/1998 Z. z. v znení neskorších predpisov. Nasledujúca tabuľka prezentuje výdavky obce na zabezpečenie sociálnych služieb.

Tab. 26 Celkové výdavky obce na zabezpečenie sociálnych služieb od roku 2000 do roku 2005 (v tis. Sk).					
Ukazovateľ/Roky	2001	2002	2003	2004	2005
Výdavky	-	-	208,15	137,46	65,33

Zdroj : OcÚ R. Bystré

Obec zabezpečuje sociálne služby pre svojich obyvateľov sama. V súčasnosti poskytuje opatrovateľskú starostlivosť pre obyvateľov hlavne v dôchodkovom veku. V obci sa nenachádza domov dôchodcov ani domov sociálnych služieb. V budúcnosti by bolo vhodné zriadiť priestory pre klub dôchodcov a klub mladých.

2.12 KULTÚRA

Kultúra v obci je samozrejmom a nevyhnutnou podmienkou ponuky kultúrno-spoločenského vyžitia sa vlastných obyvateľov, ale aj prejavom cielenej kultúrnej ponuky širšej návštevníckej verejnosti danej obce. Je prejavom a symptómom spoločenskej úrovne a kultúrnej vyspelosti daného sídla a regiónu.

Celkové ročné výdavky na zabezpečenie kultúry v obci prezentuje nasledujúca tabuľka.

Tab. 27 Výdavky na zabezpečenie kultúry v obci od roku 2001 do 2005 (v tis).					
Ukazovateľ/Rok	2001	2002	2003	2004	2005
Výdavky	-	16,60	35,33	19,51	33,73

Zdroj : OcÚ R. Bystré

Na uskutočňovanie kultúrnych aktivít sú dispozícií obyvateľom v obci 2 kultúrne domy. Jeden s kapacitou 60 a druhý 80 osôb. Uvedené stavby sú však v zlom technickom stave. Hlavným problémom je strešná krytina. Súčasná strešná krytina na mnohých miestach vplyvom poveternostných vplyvov zvetrala a dažďová voda presakuje do interiéru budovy.



Aj napriek zlému technickému stavu však budovy slúžia na uskutočňovanie pravidelných i nepravidelných kultúrnych aktivít. Z pravidelných kultúrnych akcií sa v obci usporadúvajú slávnosti pri príležitosti dňa detí, dňa matiek, atď.. Do budúcnosti plánuje obec zaviesť viacero pravidelných kultúrnych akcií, ako Dni obce. Určité kultúrno-spoločenské funkcie plní občianske združenie Bystrina. V obci sa nachádza 1 kostol (evanjelický), ktorý pokrýva duchovnú stránku kultúrneho života v obci.

2.13 ZDRAVOTNÍCTVO

V obci sa nachádza zdravotné stredisko. V uvedenom stredisku ordinuje praktický lekár 1 x týždenne. Obyvatelia môžu využívať ostatné zdravotnícke služby susednej obci Ratková, pre ktorú je spádovou obcou v tejto oblasti.

2.14 ŠPORT

Obyvatelia majú v obci obmedzené možnosti športového vyžitia. K dispozícii je hlavne futbalové ihrisko, ktoré aj intenzívne využívajú. Vo výstavbe je viacúčelové ihrisko pre nohejbal a volejbal. V oblasti športových aktivít, ktoré sa neviažu na vybudovanú (resp. absentujúcu) športovú infraštruktúru, obec a jej okolie ponúka široké možnosti. V letných mesiacoch ide predovšetkým o horskú cykloturistiku, pešiu turistiku, poľovníctvo a rybolov.

2.15 UBYTOVACIE ZARIADENIA

V súčasnosti sa v obci nachádza jedno špecializované ubytovacie zariadenie, ktorého kapacita je 10 osôb. Ubytovanie je bez možnosti stravovania. Návštevníci obce majú možnosť ubytovať sa aj na súkromí, resp. v chatách nachádzajúcich sa v katastrálnom území obce.

2.16 STRAVOVACIE A REŠTAURAČNÉ SLUŽBY

Obmedzené stravovacie a reštauračné služby sú poskytované v miestnych pohostinstvách. V dôsledku nízkej turistickej návštevnosti v súčasnosti nie je vhodné zariadenie špecializovaného zariadenia poskytujúceho stravovacie služby. Obec môže uvažovať so zriadením vývarovne pre obyvateľov v dôchodkovom veku, prípadne sociálne odkázané osoby.

2.17 CESTOVNÝ RUCH

Alokácia obce v doline Západného Turca ponúka široké možnosti na aktívne a pasívne trávenie voľného času. Ide predovšetkým o pešiu turistiku a horskú cykloturistiku, pre ktoré má obec ideálne podmienky. Kataster obce je obkolesený dubovo - bukovými lesmi, ktoré ponúkajú možnosti zberu lesných plodov, prípadne poľovníctva. V širšom okolí obce sa nachádza množstvo turisticky atraktívnych miest, ako napr.:

Muránsky hrad

Najvyššie položený gotický hrad v strednej Európe postavili ako kráľovský v 13. stor. za účelom ochrany cesty z Gemera do Liptova a Zvolena. V prvej pol. 15. stor. prestavali. Veľké zhromaždisko si tu vytvorili aj Jiskrove a bratricke vojská. V prvej pol. 17. stor. bol hrad prestavaný. V 18. stor. dvakrát vyhorel a koncom storočia už nebol obývaný. Od roku 1980 sa vykonávala postupná údržba hradu.

Ochtinská aragonitová jaskyňa

Nachádza sa v Ochtinskom kryptokrase v Revúckej vrchovine, v masíve Hrádku medzi Jelšavou a Štítnikom. Vytvorená je v šošovke prvohorných kryštalických vápencov v nekrasových horninách (fylitoch). Časť vápencov bola koncom druhohôr hydrotermálne premenená na ankerity a siderity. Presakujúce atmosférické vody pozdĺž tektonických porúch spôsobili ich zvetrávanie a vznik okrov, ktoré boli neskôr vyplavené. Podzemné priestory sa vytvorili prevažne za bývalých hydrostatických podmienok zvodnenia šošovky krasových hornín. Dĺžka jaskyne je 300 m. Bohatá aragonitová výplň vznikla za špecifických hydrochemických a klimatických pomerov v uzavretých podzemných priestoroch. Vyskytuje sa v obličkovitej, ihlicovitej a špirálovitej forme. Jaskyňu náhodne objavili v roku 1954 pri razení geologickej prieskumnej štôlne. Pre verejnosť je od roku 1972 sprístupnených 230 m.



Drevený hrad

Severne od mesta Jelšava sa vypína homolovitý kopec Hradovisko (345m), na ktorom pôvodne stál drevený hrad, v literatúre mylne považovaný za slovanské hradisko.

Hrad existoval už pred tatárskym vpádom, čo potvrdzuje text donačnej listiny Ákšovcom z roku 1243. Kráľovský hrad bol vybudovaný na ochranu železnorudných ložísk. Hrad neexistoval už v roku 1271, pretože kráľ Štefan V. dal v tom čase Jelšavské panstvo patriace hradu Muráň sudcovi Mikulášovi. V areáli hradu boli odkryté základy sakrálnej stavby s polygonálnym uzáverom, ktoré boli pravdepodobne základy kláštorného murovaného kostola.

V lokalite hradu je jasne viditeľná plošina nádvorja (32x30m) s výbežkom v severnej časti ústiacej do akropoly (8x8m) na ktorej mohla stáť vežovitá stavba. Vlastný hrad bol opevnený zemným valom a mohutnou 12-13m širokou priekopou, ktorá je dodnes hlboká 4-6m, pričom z prístupnejšej - južnej strany je dvojité 10m široká priekopa. Prístupová cesta viedla z južnej strany od mestečka. Dodnes sa tam zachovala vo fortifikačnom systéme úzka prieluka (pozri pôdorys).

Jelšavský hrad

Nachádza sa na dnes už úplne zalesnenom kopci (kóta 476,5m), zhruba 3km na severozápad od Jelšavy sa nachádzajú zručiny druhého Jelšavského hradu. V roku 1327 získava Jelšavu rodina Rathold z rodu Jelšavských (Ilsvai).

Prvá písomná zmienka o hrade je až z roku 1421, keď sa spomína ako castrum Ilswa. Je pravdepodobné, že hrad vznikol bezprostredne potom, čo Jolsvaiovci získali toto územie - teda niekedy v polovici 14.storočia. Vymretím Jelšavských sa hrad stáva kráľovským majetkom. V roku 1430 ho spolu s Filákovom berie do zálohu kráľovná Barbora. Kráľ Žigmund ho dal do zálohu Bebekovcom, Jurajovej vetve. Aj Ján, syn Imricha z Perína, naň získal zálohové právo, avšak Bebekovci mu hrad odmietli vydať. Novou donačnou listinou ho dal Ladislav V. v roku 1453 pánom z Perína. Už vtedy sa spomína, že hrad je v ruinách. Hrad opravili, pretože v roku 1461 sa spomína ako castellum (Gömör-Kishont várm.). V rokoch 1466-1526 ho opäť vlastnili Bebekovci.

Pôdorys v tvare lichobežníka s rozmermi 57,5 x 20m(15,5m) radí hrad typologicky k menším hradom - šľachtickým sídlam v 14.storočí. Kamenné obvodové opevnenie stavané z lomových kameňov prísne sleduje konfiguráciu podložia. Na východnej strane bolo posilnené menšou polkruhovou vežičkou s priemerom 3m. Severovýchodné nárožie je mierne zaoblené. V prvej etape bola postavená veľká štvorcová veža a obvodové opevnenie s dĺžkou 42m. Veža je situovaná do SZ rohu nádvorja s rozmermi 10x10m a 3m hrubými múrmi. Do opevneného areálu sa vchádzalo na menšie predpolie zo SV strany ponad priekopu. Predpolie muselo byť pôvodne chránené palisádovým opevnením, v ktorom bola brána. V druhej etape bol hrad rozšírený SV smerom a na nádvorí bol pri veži postavený nový palác a to tak, že veža bola doň priamo zabudovaná.

2.18 REKAPITULÁCIA ROZPOČTU OBCE ZA ROKY 2001 – 2005

V sledovanom období vykazovalo hospodárenie obce rovnomerný vývoj.

Ukazovateľ / Roky	2001	2002	2003	2004	2005
Bežné príjmy	3 794	1 770	2 092	2 032	2 117
Kapitálové príjmy	0	280	21	3	262
Príjmy spolu	3 794	2 059	2 125	2 224	2 379
% plnenia príjmov	114,43	113,82	98,28	98,06	96,82
Bežné výdavky	3 785	1 668	2 023	1 763	1 858
Kapitálové výdavky	0	302	4	254	292
Výdavky spolu	3 785	2 048	2 105	2 150	2 312
% plnenia výdavkov	116,55	114,73	97,45	97,37	94,09
Zisk/strata	9	11	20	-40	107

Zdroj : OcÚ R. Bystré

Ako prezentuje tabuľka, vo väčšine prípadov hospodárila obec s kladným hospodárskym výsledkom. V roku 2004 vykázala obec schodok rozpočtu vo výške 40 tis. Sk, ktorý sa ale podarilo v nasledujúco roku vyrovnať, pričom ešte vykázala prebytok 107 tis. Sk. Vzhľadom na veľkosť obce možno hospodárenie obce považovať za veľmi pozitívne s tendenciou trvalej stability



zabezpečenia všetkých potrebných samosprávnych funkcií. Nasledujúca tabuľka prezentuje stav majetku obce k 31.12.2005. Obec disponovala týmto majetkom:

Majetok	Suma (v Sk)
Software	43 086
Pozemky	30 649
Stavby	26 115 809
Ostatný HIM	787 301
Spolu majetok	26 976 845

Zdroj : OcÚ R. Bystré

Najväčší podiel majetku obce pripadal na hmotný investičný majetok. K uvedenému termínu disponovala obec stavbami v hodnote 26 mil. Sk. Ostatný hmotný investičný majetok bol ohodnotený na 787 tis. Sk. Obec k uvedenému dátumu disponovala pozemkami v hodnote 30 tis. Sk.

2.19 SAMOSPRÁVA

Vzťah samospráva – občan si vyžaduje vypracovať projekt klientského prístupu riešiaci ako, vzťah zamestnancov úradu, tak aj poslancov ku občanom a návštevníkom obce. Nasledujúca tabuľka prezentuje celkové výdavky na chod samosprávy v tis. Sk.

Ukazovateľ/Rok	2001	2002	2003	2004	2005
Obec	1 901,74	1 192,98	1 243,71	922,48	1 147,10

Zdroj : OcÚ R. Bystré

Vývoj celkových výdavkov v sledovanom období zaznamenáva nerovnomerný trend. V roku 2001 dosiahli výdavky na zabezpečenie chodu samosprávy 1,9 mil. Sk. Od roku 2002 sa pohybujú na stabilnej úrovni od 1,1 do 1,2 mil. Sk. Sledované obdobie bolo charakteristické aj nárastom príjmov z podielových daní a miestnych poplatkov, ktorých výšku prezentuje nasledujúca tabuľka.

Ukazovateľ/Rok	2001	2002	2003	2004	2005
Podielové dane	654,51	678,84	691,65	829,84	1 169,98
Miestne poplatky	473,36	523,84	607,83	626,99	723,76

Zdroj : OcÚ R. Bystré

S výkonom svojich samosprávnych funkcií súvisí aj zabezpečovanie komunálnych služieb v obci. Najväčší podiel výdavkov pripadal na zabezpečenie údržby miestnych komunikácií. Najmenej výdavkov bolo vynaložených na zabezpečenie cintorínskych služieb, ktoré sa týkali v prevažnej miere údržby verejných priestranstiev v areály cintorína.



3 VÍZIA OBCE

Obec Ratkovské Bystré bude obcou, ktorá bude vyvážene zabezpečovať podmienky pre harmonický život všetkých kategórií svojich obyvateľ'ov. Obec sa stane turisticky atraktívnym prostredím a bude vyvážene a ohľaduplne využívať svoje prírodné bohatstvo za účelom jeho ekonomického a ekologického zvel'ad'ovania. V súvislosti s rozvojom cestovného ruchu sa bude snažiť čo najlepšie prezentovať svoje kultúrne tradície a zvyklosti v duchu rozvoja kultúrneho povedomia nielen vo svojom regióne, ale aj za hranicami Slovenskej republiky. Z hospodárskeho hľadiska obec vytvorí priaznivé podmienky na rozvoj tradičných výrobných a nevýrobných odvetví, pre ktorých rozvoj má obec najväčší potenciál – poľnohospodárstvo a lesné hospodárstvo.



4 PRIORITNÉ ROZVOJOVÉ OBLASTI OBCE

Strategický plán hospodárskeho a sociálneho rozvoja obce pre uvažované obdobie predstavuje rozsiahly komplex analýz a opatrení. V každom období niektoré opatrenia podmieňujú realizovanie iných. Niektoré sa musia považovať za dôležitejšie pre havarijný stav predmetnej veci, niektoré sú ešte prednostnejšie z hľadiska potrieb a záujmu tej alebo onej skupiny obyvateľov. Limitujúci faktor – dostatok finančných prostriedkov nemôže byť dôvodom pre neurčenie strategického cieľa. Už tým že je definovaný napomôže smerovaniu rozvoja. Spracovatelia vychádzajú z prieskumu a analýzy existujúceho stavu, pri zachovaní princípov všeobecného konsenzu a vzájomnej vyváženosti, považujú za prioritné rozvojové oblasti nasledovné:

1. Hospodárstvo a vedecko-technický rozvoj

Priority v oblasti rozvoja hospodárstva a vedecko-technického rozvoja spadajú predovšetkým do vytvárania pozitívnych predpokladov na rozvoj podnikateľských aktivít. Ide o vymedzenie priemyselných zón v obci, príprava pozemkov a zabezpečenie technickej infraštruktúry. V prípade existujúcich priemyselných zón ide hlavne o rekonštrukciu zóny s ohľadom na vytvorenie podmienok jej patričného rozšírenia.

2. Technická infraštruktúra

Rozvoj a udržiavanie technickej infraštruktúry je nevyhnutné z hľadiska prílevu investícií v oblasti priemyslu a rozvoja cestovného ruchu, ako aj udržania požadovanej životnej úrovne obyvateľstva. Ide hlavne o zabezpečenie infraštruktúry do oblastí, ktoré sú potenciálne najvhodnejšie na rozvoj cestovného ruchu.

3. Životné prostredie

Trvalo udržiavané životné prostredie je významným ukazovateľom kvality života. Dlhodobé udržiavanie, ale aj skvalitňovanie prírodného prostredia, je spoločným cieľom všetkých obyvateľov obce. Monitorovaná kvalita vody a ovzdušia. Optimalizácia nakladania s odpadmi. Informovanosť obyvateľov o životnom prostredí.

4. Sociálna oblasť a zdravotníctvo

Pokračujúci trend rastu podielu seniorov na počte obyvateľov musí byť sprevádzaný podmienkami, ktoré umožnia dôstojnejšie prežitie zbytku života. Veková skladba obyvateľov je sprevádzaná väčším výskytom špecifických chorôb.

5. Školstvo a šport

Zlepšenie technického stavu a vybavenia školy. Údržba a skvalitnenie športového areálu ako aj príľahlých ihrísk. Komplexná rekonštrukcia futbalového ihriska s príslušenstvom ako aj dostavba viacúčelového ihriska.

6. Kultúra

Trvalé pôsobenie na kultúrne povedomie obyvateľov širokou paletou kultúrnych aktivít organizovaných externými subjektami ale aj miestnymi kultúrnymi spolkami. Existencia dôstojných priestorov pre kultúrne aktivity je prvoradá povinnosť obce. Priebežná a kreatívna propagácia podujatí má vplyv na imidž obce a tým aj na cestovný ruch. Kultúrne tradície budú šírené aj prostredníctvom cezhraničnej spolupráce.

7. Cestovný ruch a public relation

V rámci rozvoja cestovného ruchu je potrebné spracovať koncepciu regionálnej spolupráce s okolitými turistickými lokalitami a domácimi a zahraničnými cestovnými kanceláriami. Nevyhnutnou je taktiež propagácia obce a to najmä prostredníctvom www - stránky.



5 SWOT ANALÝZY

Nasledujúca SWOT analýzy sa zameriavajú na silné, slabé stránky, príležitosti a riziká prioritných rozvojových oblastí. Na ich základe budú formulované hlavné rozvojové ciele.

- 5.1 Hospodárstvo a vedecko-technický rozvoj.
- 5.2 Technická infraštruktúra.
- 5.3 Životné prostredie.
- 5.4 Sociálna oblasť a zdravotníctvo.
- 5.5 Školstvo a šport.
- 5.6 Kultúra.
- 5.7 Cestovný ruch a public relations.

Analýza SWOT

Analýza SWOT pomôže zamerať pozornosť na kľúčové oblasti vo vnútri obce. Využitá bude hlavne pri budovaní jej silných stránok, odstraňovaní slabých stránok alebo ich akceptovaní (pokiaľ ich nie je možné odstrániť), využívaní príležitostí a vyrovnaní sa s rizikami vonkajšieho prostredia. SWOT analýza bude základným dokumentom a východiskom pre tvorbu stratégie obce a strategického plánovania.

Analýza silných a slabých stránok sleduje súčasný stav z hľadiska vnútorných faktorov, odhaľuje, čo je v obci pozitívne a negatívne. Silnou stránkou obce sú jej prirodzené dispozície a akákoľvek konkurenčná výhoda. Slabou stránkou je to, čo obci chýba, alebo čo sa robí nedostatočne v porovnaní s inými.

Analýza príležitostí a ohrození sa zameriava na budúci rozvoj obce z hľadiska vonkajších faktorov, určuje možnosti rozvoja a riziká, s ktorými treba rátať. Príležitosťou obce je akýkoľvek pozitívny trend, ktorý môže byť impulzom pre jej ďalší rozvoj v prípade, že sa nájdu zdroje na jeho realizáciu a bude oň záujem. Ohrozením obce sú akékoľvek nevýhodné trendy alebo smery vývoja na úrovni miestnej ale aj regionálnej, národnej či celosvetovej, ktoré ju v negatívnom smere ovplyvňujú.

Syntéza výsledkov analýzy SWOT porovná vonkajšie hrozby a príležitosti s vnútornými silnými a slabými stránkami. Ich kombináciou a prienikom vznikne stratégia ako vyvažujúci faktor, ktorý uvedie obec do súladu s jej okolím. Vzhľadom na rozdielny význam a váhu jednotlivých analyzovaných položiek bude mať obec k dispozícii rozličné varianty stratégie:

- 1.Stratégia SO - najatraktívnejší strategický variant. Obec si ju zvolí ak, prevažujú sily nad slabosťami a príležitosti nad hrozbami. Odporúča sa ofenzívna stratégia z pozície sily.
- 2.Stratégia ST - stratégia silnej, ktorá sa nachádza v nepriaznivom prostredí. Odporúča sa defenzívna stratégia, ktorou si obec chráni už vydanú pozíciu.
- 3.Stratégia WO - túto stratégiu si volí, ak prevažujú slabosti nad silami, nachádza sa však v atraktívnom prostredí. Aby obec využila naskytujúce sa príležitosti, na ktorých zvládnutie nemá dostatok vnútorných schopností, snaží sa postupne posilňovať svoju pozíciu a odstrániť nedostatky.
- 4.Stratégia WT - vhodná pre obec, ktorá je slabá a navyše sa nachádza v neatraktívnom prírodnom a sociálno-ekonomickom prostredí.



5.1 HOSPODÁRSTVO A VEDECKO-TECHNICKÝ ROZVOJ

Silné stránky	Slabé stránky
<ul style="list-style-type: none">- dostatok pracovnej sily, ktoré sú k dispozícii pre priemyselne zamerané podniky,- prítomnosť firiem s dobrým rozvojovým potenciálom,- výhodná geografická poloha obce v blízkosti okresného mesta Revúca,- podnikateľský subjekt zaoberajúci sa poskytovaním krajčírskych služieb - Krajčírstvo, s.r.o.,- vodný tok Západný Turiec umožňuje využívať vodu ako potenciálny zdroj elektrickej energie,- dobré podmienky pre rozvoj ovocinárstva,- ideálne podmienky a zdroje pre rozvoj lesného hospodárstva,- vysoký podiel obyvateľstva v produktívnom veku,- vhodné podmienky pre rozvoj podnikateľských subjektov zaoberajúcich sa prvotným spracovaním drevnej hmoty,- dobré podmienky pre rozvoj ovčiarstva,- dobré podmienky pre rozvoj podnikateľských subjektov zaoberajúcich sa finálnou drevovýrobou,	<ul style="list-style-type: none">- nevyriešené vlastnícke vzťahy k pozemkom a stavbám, ktoré sa môžu stať prekážkou pri rozvoji podnikateľských aktivít,- absencia železničnej dopravy,- nevyhovujúci systém autobusovej dopravy, ktorý by umožňoval zvýšenie ekonomickej aktivity obyvateľstva,- poloha obce neumožňuje v dostatočnej miere rozvoj informačno - komunikačných technológií,- poloha obce a s tým súvisiace vysoké investičné náklady bez dostatočnej miery návratnosti neumožňujú plynifikáciu obce,- slabá dostupnosť krajského mesta Banská Bystrica,- nízky rozpočet obce nedovoľuje v dostatočnej miere podporovať podnikateľské aktivity obyvateľstva,- chýba informačný systém na komunikáciu samospráva – podnikatelia - občania- nedostatok investičného kapitálu z vlastných zdrojov,- vysoká finančná zaťaženosť a administratívne bariéry obmedzujúce rozvoj podnikania,- nedostatočné využitie existujúcich výrobných kapacít,- nedostatočná miera tvorby finančných zdrojov u fyzických osôb, ktorá zabraňuje rozvoju podnikateľských aktivít,- nedostatočná podpora poľnohospodárskych podnikov,- nedostatočná miera tvorby finančných zdrojov na nákup a inštaláciu moderných efektívnych výrobných technológií,-
Príležitosti	Ohrozenia
<ul style="list-style-type: none">- dostatok ľudských zdrojov s dostatočnými skúsenosťami v oblasti poľnohospodárstva,- maximálna podpora podnikateľov a vytváranie vhodných podnikateľských podmienok,- rozvoj technickej infraštruktúry,- rozvoj informačných technológií – lepší prístup k informáciám,- zlepšenie prístupu malých a stredných podnikateľov k financiám,- možnosť vstupu zahraničných investorov do existujúcej infraštruktúry v priemysle,- možnosť získania finančných prostriedkov z fondov EU,- rozvoj environmentálne vhodných technológií,- zahraničné investície,- podpora rozvojových investícií,- vytvorenie nových pracovných miest najmä v malom a strednom podnikaní a službách,- spájanie pravidelných, tradičných kultúrnych aktivít s podnikateľskými aktivitami, resp. organizovanie kultúrnych aktivít pre podnikateľské účely (poznávacia a kultúrna turistika),- zlepšenie vzdelanostnej úrovne obyvateľstva môže byť hybnou silou rozvoja podnikateľských aktivít,	<ul style="list-style-type: none">- pomalá výstavba, modernizácia a rekonštrukcia technickej infraštruktúry,- administratívne opatrenia obmedzujúce plnohodnotný rozvoj cestovného ruchu,- veľká administratívna náročnosť pre získanie financií zo štátnych dotácií a z fondov EU,- nedostatok investičného kapitálu,- neochota obyvateľov uskutočňovať podnikateľské aktivity,- neochota obyvateľov investovať do ďalšieho vzdelávania,

5.2 TECHNICKÁ INFRAŠTRUKTÚRA

Silné stránky	Slabé stránky
<ul style="list-style-type: none">- vybudovaná sieť na rozvod elektrickej energie,- dobré zásobovanie obyvateľov obce pitnou vodou,- 9 vlastných prameňov pitnej vody,- vodojem s dostatočnou kapacitou,- dobré prepojenie obecnej komunikácie na hlavnú cestnú sieť,- dostatočný počet transformátorových staníc v súčasnosti	<ul style="list-style-type: none">- nevyhovujúci stav verejného osvetlenia, potreba dobudovania,- absencia úpravne pitnej vody,- absencia chodníkov popri cestách,- zlý technický stav miestnych komunikácií, ktoré sú vplyvom poveternostných podmienok v značnom štádiu zvetrania,



<ul style="list-style-type: none">- vyhovuje potrebám obyvateľov,- lokálne vyriešené čistenie odpadových vôd,- existencia verejného osvetlenia,- pokrytie signálom mobilných operátorov 80 %,- existencia verejného rozhlasu,-	<ul style="list-style-type: none">- nedostatočná kapacita tunajšieho cintorína,- analógová telefónna ústredňa,- absencia dažďovej kanalizácie,- absencia splaškovej kanalizácie,- absencia ČOV,- nevyhovujúci stav zastávok SAD,- zlý technický stav budovy bývalej pobočky Slovenskej pošty, š.p.,- zlý technický stav budovy požiarnej zbrojnice,- zlý technický stav miestneho verejného rozhlasu,- nevyhovujúci stav korýt miestnych tokov,- negatívny stav nehnuteľného majetku obce – obecný úrad,- nedostatok finančných prostriedkov na údržbu technickej infraštruktúry,- absencia chodníkov popri väčšine komunikácií vo vlastníctve obce,- nedostatok regionálneho digitálneho obsahu a nedostupnosť vysokokvalitných informačných služieb verejnými alebo súkromnými operátormi,- nízka penetrácia užívateľov Internetu (v dôsledku vysokých cien),- absencia miestnej komunikácie k tunajšiemu futbalovému ihrisku,- potrebná úprava verejného priestranstva v okolí tunajších kostolov,- absencia vysokorýchlostného Internetu,
Príležitosti	Ohrozenia
<ul style="list-style-type: none">- vybudovanie miestneho bezdrôtového rozhlasu,- rekonštrukcia mostov a lávok,- rekonštrukcia miestnych komunikácií,- výstavba splaškovej kanalizácie,- výstavba ČOV,- dobudovanie chodníkov popri miestnych komunikáciách,- rekonštrukcia verejného osvetlenia a jeho rozšírenie na neosvetlené časti obce,- zriadenie vysokorýchlostného Internetu DSL, ktorý by bol významným pozitívnym prvkom pri hľadaní si zamestnania a rozvoji podnikateľských aktivít,- možnosť získania finančných prostriedkov z fondov EÚ,- využitie významnej geografickej polohy územia z hľadiska prechádzajúcich dopravných koridorov,- zvýšenie počítačovej gramotnosti,- zníženie cien využívania Internetu,- rozvoj ďalších telekomunikačných služieb v konkurenčnom prostredí,- existujúca infraštruktúra pre rozvoj priemyselných zón v obci,-	<ul style="list-style-type: none">- malá miera podpory miest a obcí zo strany štátu,- zhoršujúci sa stav obecných stavieb a komunikácií,- absencia chodníkov popri miestnych cestných komunikáciách,- nevýhodné podmienky čerpania prostriedkov z EÚ fondov,- nevýhodné podmienky čerpania úverových zdrojov z komerčných bánk,

5.3 ŽIVOTNÉ PROSTREDIE

Silné stránky	Slabé stránky
<ul style="list-style-type: none">- kvalitná legislatíva pre nakladanie s KO a DSO,- prírodné bohatstvo s lesmi, pasienkami,- veľké plochy lesov vhodných na rekreáciu,- CHKO Muránska planina vzdialená cca. 8 km od obce,- vysoká hustota vzácnych prírodných úkazov,- separovaný zber v obci,	<ul style="list-style-type: none">- narastanie individuálnej automobilovej a motocyklovej dopravy,- v širšom okolí prítomné výrobné prevádzky spôsobujúce nadmernú produkciu polietavých častíc prachu - Jelšava - Slovenské magnezitové závody,- 80 % využívanie tuhého paliva pri vykurovaní miestnych obytných objektov a objektov občianskej vybavenosti,- absencia splaškovej kanalizácie,- absencia ČOV,- nízka miera vynútiteľnosti práva v oblasti ŽP,- nedostatočná informovanosť obyvateľstva o stave ŽP,- nedostatok technických kapacít zberu, dopravy, triedenia, zhodnocovania a likvidácie odpadov,- chýbajúca plynofikácia v obci,



	<ul style="list-style-type: none">- slabá ochrana tunajších zdrojov pitnej vody - prameňov,- kyslé dažde znehodnocujúce lesný porast v okolí,- nadmerné využívanie umelých hnojív spôsobujúce acidifikáciu pôdy,- zlý technický stav zapojenia 6 záchytných prameňov - úprava okolia a oprava oplotenia,- existencia čiernych skládok,- absencia oddychovej zóny pre obyvateľov,
Príležitosti	Ohrozenia
<ul style="list-style-type: none">- kompletná zmena palivovej základne,- úprava verejných plôch,- zabezpečiť separovaný zber v celej obci,- rekonštrukcia miestnych komunikácií,- možnosti materiálového, resp. energetického využitia odpadov pri rešpektovaní duálnych vlastností odpadov,- dôsledné plnenie kvalitne stanovených cieľov v oblasti odpadového hospodárstva,- regulácia korýt miestnych potokov,- výstavba chodníkov popri miestnych komunikáciách,- odstránenie zdrojov znečistenia povrchových a podzemných vôd ohrozujúcich zdroje pitnej vody,- zvýšiť právne vedomie obyvateľstva vo sfére životného prostredia,- výstavba oddychovej zóny v širšom centre obce,- obnoviteľné zdroje energie – geotermálna energia, energia biomasy, veterná energia,- možnosti získania finančných prostriedkov z fondov EU,- dodržiavanie noriem EÚ v oblasti produkcie znečisťujúcich látok v priemysle,-	<ul style="list-style-type: none">- zhoršujúci sa stav životného prostredia v dôsledku nadmernej hospodárskej činnosti v ostatných častiach kraja,- zhoršujúci sa stav životného prostredia v dôsledku nadmerného využívania fosílnych palív domácnosťami.- ohrozená kvalita pitných a povrchových vôd,- zhoršenie zdravotného stavu obyvateľstva,- znečistenie ovzdušia veľkými zdrojmi znečistenia,- dopady na zdravotný stav obyvateľov,- zníženie biodiverzity,- pretrvávajúce vykurovanie hlavne tuhými palivami,- nárast množstva vyvázaných odpadov,- nízka disciplína pri nakladaní s odpadmi,- neriešenie problému existencie „čiernych“ skládok,

5.4 SOCIÁLNA OBLASŤ A ZDRAVOTNÍCTVO

Silné stránky	Slabé stránky
<ul style="list-style-type: none">- rozvinutá sieť sociálnych zariadení a služieb v príľahlých sídlach,- dobrá dostupnosť zdravotníckeho zariadenia v okresnom meste Revúca, prípadne obci Ratková,- 1 x týždenné zabezpečená zdravotná starostlivosť - praktický lekár,- dostatok priestorov pre zriadenie zariadení sociálnych služieb,	<ul style="list-style-type: none">- nedostatok finančných prostriedkov na rozvoj sociálnych služieb,- absencia domova dôchodcov,- absencia stravovacieho zariadenia pre obyvateľov v dôchodkovom veku,- absencia klubu dôchodcov,- absencia klubu mladých,- absencia oddychovej zóny pre seniorov a ostatné vekové kategórie,- ekonomická situácia obyvateľstva zabraňuje častokrát potrebnú návštevu ordinácie praktického a následne špecializovaného lekára,- zdravotný stav obyvateľstva,
Príležitosti	Ohrozenia
<ul style="list-style-type: none">- možnosť použitia 2% daní daňových subjektov na prioritné potreby zdravotníctva,- zabezpečenie detskej lekárky aspoň 1 x týždenne do obce,- zavedenie opatrovateľskej služby,- zlepšenie štandardu zdravotníckych zariadení v dostupných zariadeniach,- zakladanie mimovládnych neziskových organizácií poskytujúcich všeobecne prospešné služby,- možnosti získania finančných prostriedkov z fondov EU,	<ul style="list-style-type: none">- rast počtu obyvateľov v seniorskej kategórii,- zhoršujúca sa sociálna situácia niektorých skupín obyvateľstva,- zhoršovanie zdravotného stavu stredného veku,- rast počtu srdcovo-cievnych chorôb,- rast nádorových ochorení tráviaceho traktu,- vysoký výskyt alergických ochorení,- pokles výdavkov na preventívnu zdravotnú starostlivosť,



5.5 ŠKOLSTVO A ŠPORT

Silné stránky	Slabé stránky
<ul style="list-style-type: none">- existencia futbalového ihriska,- výstavba viacúčelového športového ihriska,- existencia poľovníckych revírov,- dostatok priestorov pre uskutočňovanie vzdelávacej činnosti,-	<ul style="list-style-type: none">- potreba zateplenia budovy bývalej materskej školy,- potreba výmeny strešnej krytiny,- absencia výchovno-vzdelávacieho zariadenia,- nízky počet detí neumožňuje udržiavať prevádzku výchovno-vzdelávacieho zariadenia,- potreba výmeny okien na budovách materskej školy,- potrebná rekonštrukcia sociálnych zariadení,- nedostatok športových ihrísk v okolí školy,-
Príležitosti	Ohrozenia
<ul style="list-style-type: none">- výstavba oddychovej a športovej zóny v obci,- zefektívnenie spolupráce s okresným mestom na regionálnej úrovni,- zriadenie školy v prírode,- zriadenie mimoškolského záujmového vzdelávacieho zariadenia,- úprava turistických chodníkov,- dostavba športového areálu,- podpora záujmových krúžkov zo strany obce,- možnosť získania finančných prostriedkov z fondov EU,	<ul style="list-style-type: none">- vplyv nežiadúcich javov na deti a mládež (závislosti, konzumné kultúry...),- nedostatok finančných prostriedkov na údržbu existujúcich športových objektov,- nedostatočné materiálne zabezpečenie a podpora talentovanej mládeže v jednotlivých druhoch športov,- nárast sociálnej ohrozenosti mládeže,- nedostatok finančných prostriedkov na výstavbu nových športovo-rekreačných objektov,

5.6 KULTÚRA

Silné stránky	Slabé stránky
<ul style="list-style-type: none">- dlhoročná história obce, tradície,- prítomnosť kultúrnych pamiatok,- rozvoj a uchovávanie kultúrnych tradícií a folklóru,- dobré kultúrne povedomie obyvateľov,- existencia dvoch kultúrnych domov s kapacitou 60 a 80 osôb,- prítomnosť kostola - evanjelického,	<ul style="list-style-type: none">- nedostatok finančných prostriedkov pre činnosť zariadení a pre ich rozvoj,- chýbajúce tradičné, každoročne organizované kultúrne podujatia,- nerozvinutá kultúrna turistika,- absencia združenia, záujmového krúžku v oblasti kultúry,- absencia obecnej knižnice,- negatívny stav kultúrnych domov – potrebná výmena strešnej krytiny, zateplenie budov,- potrebná rekonštrukcia sociálnych zariadení v priestoroch kultúrnych domov,- slabá propagácia a reklama kultúrnych aktivít obce,- nedostatočné materiálne vybavenie na kultúrne a vzdelávacie podujatia,- chátrajúci stav kultúrnych pamiatok,- neexistencia zariadenia propagujúceho tradičné remeslá z okolia obce,
Príležitosti	Ohrozenia
<ul style="list-style-type: none">- rekonštrukcia kultúrneho domu,- usporadúvanie Dňa obce,- spracovanie ročného programu kultúrnych podujatí,- usporadúvanie výročných kultúrnych podujatí pri príležitosti prvej zmienky o obci,- každoročné folklórne slávnosti,- lepšia koordinovanosť a propagácia kultúrnych aktivít obce,- výstavba izby folklóru a zvyklostí obce,- výstavba remeselného dvora,- rozvoj sponzorovania kultúry,- obnova zanikajúcich tradícií,- vydanie multimediálnych propagačných materiálov o obci, jej kultúrnom dedičstve a tradícii,- zefektívnenie spolupráce s okolitými obcami na regionálnej úrovni,- možnosť získania finančných prostriedkov z fondov EU,	<ul style="list-style-type: none">- nezáujem obyvateľov o rozvoj svojho kultúrneho povedomia,- slabá podpora kultúry zo strany štátu a VUC,- posun priorit mládeže ku konzumnej kultúre,- nedostatok finančných prostriedkov na šírenie miestnej kultúry za hranice katastrálneho územia na obce,- neuskutočnená rekonštrukcia budov kultúrnych domov,



5.7 CESTOVNÝ RUCH A PUBLIC RELATION

Silné stránky	Slabé stránky
<ul style="list-style-type: none">- bohaté kultúrne dedičstvo,- prírodné krásy v okolí obce,- Spišsko - gemerský kras zasahujúci zo severu do širšej oblasti obce,- alokácia obce v doline Západného Turca poskytuje ideálne podmienky na rozvoj turistiky a pasívneho oddychu,- CHKO Muránska planina vzdialená od obce len cca. 8 km,- veľký počet povrchových prírodných útvarov,- východisková poloha na poznávacie výlety do širšieho okolia obce,- alokácia obce v uprostred dubovo - bukového porastu,- absencia tranzitnej cesty naprieč chotárom obce,- početné množstvo turistických chodníkov,- početné množstvo cykloturistických trás,- vhodné prostredie pre budovanie služieb cestovného ruchu - lyžovanie,- existencia poľovníckeho revíru,- existujúce ubytovacie zariadenie s kapacitou 10 osôb,-	<ul style="list-style-type: none">- málo rozvinutý cestovný ruch,- chýba rekreačné zázemie obce,- nedostatočná propagácia goodwillu a CR obce,- neexistencia www stránky obce,- nedostatočné služby v oblasti cestovného ruchu,- slabá kooperácia s cestovnými kancelárkami,- slabá propagácia tradičných umení a remesiel v obci,- nedostatok športovísk potenciálne využiteľných návštevníkmi obce,
Príležitosti	Ohrozenia
<ul style="list-style-type: none">- možnosť rozvíjať agroturistiku,- možnosť rozvoja oddychovej turistiky v okolí,- možnosti rozvoja cykloturistických, jazdeckých a náučných chodníkov,- vytypovanie lokality na rozvoj rekreačných aktivít,- spracovať multimediálne propagačné materiály obce v rôznych jazykových mutáciách,- zefektívnenie spolupráce s okolitými obcami na regionálnej úrovni,- možnosť získania finančných prostriedkov z fondov EU- rozvíjať rodinnú rekreáciu,- vypracovať projekt obnovy nevyužívaných objektov pre CR,	<ul style="list-style-type: none">- nízka tvorba disponibilných zdrojov ekonomických subjektov zamedzí rozvoju podnikateľských aktivít,- náročné získavanie úverových zdrojov,- neochota ľudí investovať a započat' podnikateľské aktivity v cestovnom ruchu,- zaostávanie obce v rozvoji CR sa nakoniec odrazí v úrovni kvality života jeho obyvateľov,- predstih „konkurenčných obcí“ v oblasti poznávacej turistiky, športovej a pobytovej turistiky,



6 STRATEGICKÉ CIELE ROZVOJA

STRATEGICKÝ CIEĽ

Na základe analýzy súčasnej situácie a predpokladov ďalšieho rozvoja sa navrhuje pre obec Ratkovské Bystré nasledovný strategický cieľ:

„Zabezpečiť trvalo udržateľný rozvoj obce Ratkovské Bystré, ktorý bude zameraný hlavne na trvalý ekonomický rast pri rešpektovaní enviromentálnych požiadaviek a obmedzení súvisiacich s existenciou Národného parku Slovenský kras. Ekonomický, kultúrny a spoločenský rast bude zabezpečený prostredníctvom disponibilného potenciálu nachádzajúceho sa v ľudských, prírodných a ekonomických zdrojoch. Hlavné zameranie ekonomickej činnosti bude obec smerovať do ekologicky nezávadných prevádzok v oblasti cestovného ruchu a vybraných oblastí poľnohospodárstva a potravinárstva, pre ktoré má ideálne rozvojové predpoklady.

Formulácia strategického cieľa vychádza z predpokladu, že budú vytvorené podmienky pre stabilizáciu, rozvoj a adaptáciu ekonomicky aktívnych a výkonných subjektov. Zvyšovanie výkonnosti hospodárstva na udržateľnej úrovni v dlhodobom horizonte a rast jeho konkurencieschopnosti je považované za prioritu. Zároveň však musia byť vytvorené také podmienky, aby sa nezvyšovali výdavky verejných prostriedkov, ale aby nastala ich konsolidácia za účelom podpory nových rozvojových projektov.

Navrhovaná stratégia vychádza zo strategických prístupov v rámci regionálneho rozvoja, ktoré sú postavené na:

- aktivizácii nedostatočne využívaného potenciálu a podpore hospodárskeho rozvoja obce a okolia,
- rozšírení a zvýšení podielu aktivít na úrovni partnerstva,
- aktivizácii nástrojov riadenia verejných výdavkov za účelom ich zníženia.

Súbežne je však potrebné venovať pozornosť aj rozvíjaniu ľudských zdrojov. Hlavným zámerom stratégie v tejto oblasti je zapojenie viacerých subjektov a postup riešenia danej problematiky v rámci partnerstva. V oblasti vybavenia územia dopravnou infraštruktúrou sa stratégia orientuje hlavne na vybudovanie prepojenia regiónu tak, aby bola zabezpečená napojenosť na dopravné koridory v dostatočnom čase a kvalite. Okrem zlepšenia dopravnej obslužnosti sa pozornosť venuje aj rozvoju informačnej spoločnosti. Stratégia v oblasti životného prostredia je zameraná na zlepšenie situácie zavádzaním nových ekologických metód výroby energie, novým prístupom občanov k ochrane životného prostredia. Stratégia je založená na eliminácii kľúčových disparít, ktoré sú bariérou rozvoja a na využití pozitívnych výhod, ktoré poskytujú príležitosti pre dlhodobý rast. To je možné uskutočniť len na úrovni partnerstva spoluprácou verejného a súkromného sektoru a integrovaným prístupom k riešeniu ekonomických, sociálnych a environmentálnych aspektov.

Na dosiahnutie strategického cieľa budú podporovať globálne ciele podľa jednotlivých kľúčových odvetví. Uvedené ciele plne korešponujú s hlavnými cieľmi definovanými v PHSR Banskobystrického samosprávneho kraja a podporujú jeho naplnenie.

GLOBÁLNE CIELE ROZVOJA

Globálne ciele rozvoja definujú strategický zámer za príslušnú prioritnú rozvojovú oblasť. Strategický zámer je následne rozpracovaný na jednotlivé ciele rozvoja, ktoré sú zabezpečované príslušnými opatreniami.

- 6.1 Hospodárstvo a vedecko-technický rozvoj.
- 6.2 Technická infraštruktúra.
- 6.3 Životné prostredie.
- 6.4 Sociálna oblasť a zdravotníctvo.



- 6.5 Školstvo a šport.
- 6.6 Kultúra.
- 6.7 Cestovný ruch a public relations.

6.1 HOSPODÁRSTVO A VEDECKO-TECHNICKÝ ROZVOJ

Strategický zámer

Zlepšiť podmienky pre rozvoj podnikateľských aktivít, s dôrazom na zvýšenie úrovne zamestnanosti a úrovne a kvality služieb pre obyvateľov obce. V oblasti priemyslu je potrebné okrem zachovania stabilných prvkov výroby všetkými možnými opatreniami podporovať vytváranie nových pracovných príležitostí. Z uvedeného dôvodu sa predpokladá zriadenie novej priemyselnej zóny v južnej časti obce, ktorá by významným spôsobom pozitívne ovplyvnila zamestnanosť a ekonomickú stabilitu v obci.

Ciel' 6.1.1	Podpora malého a stredného podnikania zo strany obce
Opatrenie 6.1.1.1	Spracovať stratégiu podpory podnikania a zvýšenia informovanosti o možnostiach podpory zo strany obce, VÚC, štátu a EÚ.
Aktivity	Vypracovanie analýzy možností rozvoja podnikateľských aktivít v obci. Analýza a priebežná aktualizácia verejných výdavkových programov pre podporu podnikania. Prezentácia foriem podpory podnikateľských subjektov zo strany obce.
Opatrenie 6.1.1.2	Vytvorenie ekonomických a technických podmienok pre výstavbu priemyselnej zóny v obci - príprava územia a realizácia infraštruktúry.
Aktivity	Výkup súkromných pozemkov pre uskutočnenie investičnej výstavby Spracovanie technickej dokumentácie. Realizácia investičnej výstavby prípravy pozemkov – inžinierske siete. Výstavba výrobných hál.
Opatrenie 6.1.1.3	Vymedziť prenajímateľné obecné priestory pre potrebné služby a remeselné dielne.
Aktivity	Rekonštrukcia vybraných budov v obecnom vlastníctve a ich príprava na prenájom podnikateľským subjektom.
Opatrenie 6.1.1.4	Vypracovať postup podpory, výučby a rozvoja tradičných remesiel v obci.
Aktivity	Vytvoriť materiálne finančné a personálne podmienky pre rozvoj tradičných remesiel v obci. Nadviazať spoluprácu vzdelávacích inštitúcií, obce, podnikateľských subjektov a obyvateľov obce pri výučbe a prezentácii tradičných remesiel.
Opatrenie 6.1.1.5	Zvýšenie kapacít informačných a poradenských služieb a podpora vzdelávania firiem.
Aktivity	Zabezpečenie personálnych a technických kapacít na poskytovanie informačných a poradenských služieb.
Opatrenie 6.1.1.6	Podpora budovania kooperačných sietí malých a stredných firiem.
Aktivity	Vytvoriť inštitucionálne podmienky na podporu MSP so susednými obcami. Analýza predpokladov budovania kooperačných sietí malých a stredných firiem v obci a jej okolí. Tvorba stratégie budovania kooperačných sietí malých a stredných firiem.
Opatrenie 6.1.1.7	Podporovanie zavádzania remeselníckych dielní pre remeslá, ktoré sú pre obec typické.
Aktivity	Výber a rekonštrukcia vhodných budov na alokáciu remeselného dvora. Zabezpečenie personálnych kapacít. Materiálne zabezpečenie remeselných dvorov predmetmi s kultúrnohistorickou hodnotou.
Opatrenie 6.1.1.8	Zriadenie obecnej pálenice.
Aktivity	Spracovanie podnikateľského zámeru obce. Vypracovanie technickej dokumentácie. Zabezpečenie priestorov. Obstaranie technológie.
Opatrenie 6.1.1.9	Zakladanie malých a stredných podnikov s majetkovou účasťou obce.
Aktivity	Analýza možností rozvoja podnikateľských aktivít obcou. Spracovanie podnikateľského zámeru obce. Príprava podmienok pre založenie podnikateľského subjektu. Založenie podnikateľského subjektu.
Opatrenie 6.1.1.10	Zriadenie sušiarne ovocia.
Aktivity	Spracovanie podnikateľského zámeru obce.



	Vypracovanie technickej dokumentácie. Zabezpečenie priestorov. Obstaranie technológií.
Opatrenie 6.1.1.11 Aktivity	Výstavba vodnej elektrárne na vodnom toku Západný Turiec - dolný koniec obce. Spracovanie podnikateľského zámeru obce. Vypracovanie technickej dokumentácie. Úprava koryta potoka. Výstavba elektrárne a obstaranie technológií.
Opatrenie 6.1.1.12 Aktivity	Založenie podnikateľského subjektu na prvotné spracovanie dreva - píla. Spracovanie podnikateľského zámeru obce. Vypracovanie technickej dokumentácie. Zabezpečenie priestorov. Obstaranie technológií.
Opatrenie 6.1.1.13 Aktivity	Založenie podnikateľského subjektu na finálnu drevovýrobu. Spracovanie podnikateľského zámeru obce. Vypracovanie technickej dokumentácie. Zabezpečenie priestorov. Obstaranie technológií.
Opatrenie 6.1.1.14 Aktivity	Výstavba lyžiarskeho vleku s príslušenstvom. Vypracovanie podnikateľského plánu. Výstavba vlekov. Výstavba príslušenstva - stravovacie zariadenie, parkovisko.
Opatrenie 6.1.1.15 Aktivity	Výstavba menšieho ubytovacieho zariadenia s príslušenstvom. Vypracovanie podnikateľského plánu a štúdie uskutočniteľnosti. Výber a príprava vhodnej lokality. Výstavba zariadenia. Výstavba príslušenstva – športová infraštruktúra, oddychová zóna.
Opatrenie 6.1.1.16 Aktivity	Zriadenie chovu oviec. Vypracovanie podnikateľského plánu a štúdie uskutočniteľnosti. Obstaranie priestorov a technológií. Obstaranie chovu.
Opatrenie 6.1.1.17 Aktivity	Výstavba ubytovacích zariadení v tradičnom štýle - neobývané domy. Vypracovanie podnikateľského plánu. Vyriešenie majetkových vzťahov k pozemkov - úprava pozemkov. Výstavba technickej infraštruktúry. Výstavba ubytovacích zariadení.
Opatrenie 6.1.1.18 Aktivity	Zriadenie ovocných sádov. Vypracovanie podnikateľského plánu. Vyriešenie majetkových vzťahov k pozemkov - úprava pozemkov. Výsadba ovocných stromov.

Ciel' 6.1.2	Podpora tradičných odvetví priemyslu
Opatrenia 6.1.2.1 Aktivity	Zavádzanie nových technológií do súčasných výrobných prevádzok. Podpora podnikateľov zavádzajúcich výrobu na báze progresívnych technológií, pomoc pri získavaní nenávratných finančných prostriedkov zo Štrukturálnych fondov na tento účel.
Opatrenia 6.1.2.2 Aktivity	Podporovať rozvoj tých odvetví priemyslu, pre ktorých rozvoj sú v okolí obce vytvorené ideálne podmienky – hlavne drevársky priemysel. Podpora rozvojových zámerov súkromnej sféry, ktoré sú v súlade s potrebami rozvoja obce a ktoré sú efektívne z pohľadu tvorby nových pracovných miest.
Opatrenia 6.1.2.3 Aktivity	Podpora výroby a podnikateľských subjektov, ktoré využívajú surovinové zdroje regiónu. Podpora spracovateľov miestnych surovín finančnými a nefinančnými opatreniami. Podpora rozvoja živnostenského podnikania, ktoré sa zameriava hlavne na využívanie miestnej surovinovej základne. Vytvorenie vhodného daňového prostredia pre uvedené podnikateľské subjekty.



6.2 TECHNICKÁ INFRAŠTRUKTÚRA

Strategický zámer

Rozvoj komplexnej infraštruktúry podporujúcej rozvoj obce a zohľadňujúcej rast kvality životného prostredia. Rozvoj infraštruktúry bude smerovať hlavne k jej rozšíreniu na potenciálne priemyselné zóny v obci, ako aj na rekonštrukciu súčasnej infraštruktúry – vodovodnej, elektrickej, cestnej.

Ciel' 6.2.1	Rozvoj dopravnej infraštruktúry
Opatrenie 6.2.1.1 Aktivity	Výstavba jednostranných chodníkov popri miestnych komunikáciách. Vypracovanie technickej dokumentácie. Výstavba chodníkov.
Opatrenie 6.2.1.2 Aktivity	Úprava miestnych komunikácií - obnova povrchu. Analýza súčasného stavu miestnych komunikácií. Vypracovanie technickej dokumentácie. Rekonštrukcia miestnych komunikácií.
Opatrenie 6.2.1.3 Aktivity	Budovanie miestnych cyklotrás. Vypracovanie technickej dokumentácie. Výstavba cyklotrás.
Opatrenie 6.2.1.4 Aktivity	Výstavba miestnych komunikácií po 500 m v časti Filier a Ratkovské Bystré. Vypracovanie technickej dokumentácie. Výstavba komunikácií.
Opatrenie 6.2.1.5 Aktivity	Výstavba nových zastávok SAD. Vypracovanie technickej dokumentácie. Výstavba zastávok SAD.

Ciel' 6.2.2	Rozvoj občianskej infraštruktúry
Opatrenie 6.2.2.1 Aktivity	Rozšírenie intravilánu obce vzhľadom na potenciálnu výstavbu IBV. Vypracovanie technickej dokumentácie. Príprava pozemkov a inžinierskych sietí.
Opatrenie 6.2.2.2 Aktivity	Rekonštrukcia miestneho vodovodu - potrubie a rozvodné ventily. Analýza technického stavu vodovodnej siete. Výber dodávateľa na výkon rekonštrukčných prác. Rekonštrukcia vodovodnej siete.
Opatrenie 6.2.2.3 Aktivity	Rekonštrukcia a rozšírenie verejného osvetlenia. Vypracovanie technickej dokumentácie a príprava projektového spisu. Rekonštrukcia a výstavba verejného osvetlenia v neosvetlenej časti obce a v priemyselnej časti obce.
Opatrenie 6.2.2.4 Aktivity	Výstavba splaškovej kanalizácie. Výber dodávateľa – verejná súťaž. Výkon pozemných prác. Výstavba kanalizácie.
Opatrenie 6.2.2.5 Aktivity	Úprava verejných plôch. Vypracovanie technickej dokumentácie a príprava projektového spisu. Úprava verejných plôch.
Opatrenie 6.2.2.6 Aktivity	Rekonštrukcia mostov a lávok. Vypracovanie technickej dokumentácie a príprava projektového spisu. Rekonštrukcia mostov a lávok.
Opatrenie 6.2.2.7 Aktivity	Výstavba dažďovej kanalizácie. Vypracovanie technickej dokumentácie a príprava projektového spisu. Výkon pozemných prác. Výstavba kanalizácie.
Opatrenie 6.2.2.8 Aktivity	Regulácia korýt miestneho potoka prechádzajúceho cez obec - Západný Turiec s prítokmi. Analýza súčasného stavu. Vypracovanie technickej dokumentácie. Spevnenie a regulácia korýt miestnych potokov.



Opatrenie 6.2.2.9 Aktivity	Výstavba ČOV. Výber a úprava vhodného miesta. Výstavba ČOV a napojenie na kanalizačnú sieť.
Opatrenie 6.2.2.10 Aktivity	Výstavba bezdrôtového rozhlasu. Spracovanie technickej dokumentácie. Výber dodávateľa – verejná súťaž. Inštalácia bezdrôtového rozhlasu.
Opatrenie 6.2.2.11 Aktivity	Výstavba úpravne vody z miestneho potoka. Spracovanie technickej dokumentácie. Úprava koryta potoka. Výstavba úpravne vody.
Opatrenie 6.2.2.12 Aktivity	Rekonštrukcia obecného úradu. Spracovanie technickej dokumentácie. Výber dodávateľa výkonu rekonštrukčných prác. Realizácia rekonštrukčných prác – zateplenie budovy, výmena okien.
Opatrenie 6.2.2.13 Aktivity	Zabezpečenie vysokorýchlostného Internetu. Výber vhodného riešenia. Výber poskytovateľa Internetových služieb. Inštalácia zariadení a pripojenie domácností.
Opatrenie 6.2.2.14 Aktivity	Zabezpečiť ochranu vodných zdrojov. Spracovanie technickej dokumentácie. Úprava priestranstva v okolí vodných zdrojov a zabezpečenie zabránenia prístupu k vodným zdrojom.
Opatrenie 6.2.2.15 Aktivity	Rekonštrukcia zvonice. Spracovanie technickej dokumentácie. Rekonštrukcia zvonice.
Opatrenie 6.2.2.16 Aktivity	Rekonštrukcia budovy bývalej pobočky Slovenskej pošty š.p.. Spracovanie technickej dokumentácie. Rekonštrukcia budovy.
Opatrenie 6.2.2.17 Aktivity	Zabezpečenie digitalizácie telefónnej siete. Výmena analógovej ústredne.
Opatrenie 6.2.2.18 Aktivity	Rekonštrukcia telefónnej siete. Rekonštrukcia siete.
Opatrenie 6.2.2.19 Aktivity	Rekonštrukcia elektrickej siete. Spracovanie technickej dokumentácie. Rekonštrukcia siete.
Opatrenie 6.2.2.20 Aktivity	Zriadenie nového cintorína. Spracovanie technickej dokumentácie. Úprava pozemkov a zriadenie cintorína.
Opatrenie 6.2.2.21 Aktivity	Výstavba oddychovej zóny pri miestnych kostoloch. Spracovanie technickej dokumentácie. Výstavba oddychovej zóny.
Opatrenie 6.2.2.22 Aktivity	Iluminácia kostolov. Iluminácia kostolov.

6.3 ŽIVOTNÉ PROSTREDIE

Strategický zámer

Strategickým zámerom obce je nielen zachovanie existujúceho dobrého stavu životného prostredia a zvyšovania jeho kvality, ale aj eliminácia slabých stránok, neustála osвета, výchova a informovanosť o stave životného prostredia.



Ciel' 6.3.1 Nakladanie s komunálnym a drobným stavebným odpadom	
Opatrenie 6.3.1.1	V súlade s prijatými koncepciami zabezpečiť permanentné znižovanie podielu skladovanej časti odpadov, k čomu organizovať mobilné zbery textílií, kovového odpadu, viacvrstvových obalov nebezpečných odpadov.
Aktivita	Zvýšiť enviromentálne povedomie ľudí. Zabezpečenie zberného kontajneru 2 x ročne. Zabezpečenie zberu nebezpečných odpadov.
Opatrenie 6.3.1.2	Zabezpečiť separáciu komunálneho odpadu v celej obci.
Aktivita	Ekonomicky motivovať obyvateľstvo. Zabezpečiť požadované podmienky pre realizáciu separovaného zberu.
Opatrenie 6.3.1.3	Zabezpečiť likvidáciu čiernych skládok v obci.
Aktivita	Lokalizácia čiernych skládok. Likvidácia skládok.
Opatrenie 6.3.1.4	Výstavba obecného kompostoviska.
Aktivita	Vypracovanie technickej dokumentácie. Výber vhodnej lokality a výstavba kompostoviska.

Ciel' 6.3.2 Informovanosť a poradenstvo	
Opatrenie 6.3.2.1	Spracovať koncepciu zabezpečenia informovanosti, poradenstva a prevencie v oblasti ŽP.
Aktivita	Trvale preferovať poradenstvo a prevenciu pred represiou. Vypracovanie koncepcie pre ochranu životného prostredia v obci. Prezentácia a šírenie osvetu v oblasti životného prostredia.

Ciel' 6.3.3 Ochrana a racionálne využívanie vôd	
Opatrenie 6.3.3.1	Zabezpečiť výstavbu kanalizačnej siete a spustenie čističky odpadových vôd, znížiť množstvo znečisťujúcich látok vo vypúšťaných odpadových vodách na limitovanú úroveň.
Aktivita	Výstavba kanalizačnej siete. Napojenie domácností. Spustenie ČOV.
Opatrenie 6.3.3.2	Zabezpečiť dostatok kvalitnej pitnej vody, minimalizovať straty vo vodovodných sieťach.
Aktivita	Údržba existujúcej vodovodnej siete. Pravidelný monitoring vodovodnej siete. Výstavba regulačnej stanice pre miestny vodovod.
Opatrenie 6.3.3.3	Obnoviť prirodzené vodozadržné funkcie tokov a inundačných území (obnoviť staré korytá).
Aktivita	Rekultivácia existujúcich koryt vodných tokov v obci. Pravidelný monitoring.
Opatrenie 6.3.3.4	Výstavba dažďovej kanalizácie.
Aktivita	Vypracovanie technickej dokumentácie a príprava projektového spisu. Výkon pozemných prác. Výstavba kanalizácie.
Opatrenie 6.3.3.5	Regulácia koryt miestneho potoka prechádzajúceho cez obec - Západný Turiec s prítokmi.
Aktivita	Analýza súčasného stavu. Vypracovanie technickej dokumentácie. Spevnenie a regulácia koryt miestnych potokov.
Opatrenie 6.3.3.6	Zabezpečiť ochranu vodných zdrojov.
Aktivita	Spracovanie technickej dokumentácie. Úprava priestranstva v okolí vodných zdrojov a zabezpečenie zabránenia prístupu k vodným zdrojom.
Opatrenie 6.3.3.7	Výstavba úpravne vody z miestneho potoka.
Aktivita	Spracovanie technickej dokumentácie. Úprava koryta potoka. Výstavba úpravne vody.

Ciel' 6.3.4 Ochrana ovzdušia	
Opatrenie 6.3.4.1	Zabezpečiť zníženie produkovaných emisií hlavným zdrojom znečistenia – domácnosti.
Aktivita	Obmedziť spaľovanie fosílnych palív. Prechod na alternatívne zdroje vykurovania.



6.4 SOCIÁLNA OBLASŤ A ZDRAVOTNÍCTVO

Strategický zámer

Neustále rozvíjať širokú paletu sociálnych a zdravotných služieb poskytovaných v obci. Dbáť o ich dostupnosť, kvalitu a vzájomnú vyváženosť za účelom dosiahnutia dôstojných podmienok života všetkých kategórií obyvateľov obce.

Ciel' 6.4.1	Doplniť chýbajúcu infraštruktúru sociálnych zariadení v obci a zvýšiť ich kvalitu.
Opatrenie 6.4.1.1 Aktivity	Vybudovať/zriadiť zariadenie poskytujúce sociálne služby (domov dôchodcov). Výber vhodnej alternatívny zariadenia zariadenia. Vypracovanie technickej dokumentácie. Realizácia – výstavba / rekonštrukcia budovy pre zariadenie poskytujúce sociálne služby.

Ciel' 6.4.2	Zlepšiť úroveň poskytovania zdravotníckych a sociálnych služieb.
Opatrenie 6.4.2.1 Aktivity	Zlepšenie úroveň poskytovania domácej ošetrovateľskej starostlivosti, rozšírenie jej služieb o poskytovanie rehabilitačných cvičení. Zvýšenie kvality poskytovaných služieb. Zvýšenie personálnych kapacít v prípade potreby.
Opatrenie 6.4.2.2 Aktivity	Zabezpečiť aspoň raz mesačne poradňu v obci. Zabezpečenie personálnych kapacít. Zabezpečenie priestorov.
Opatrenie 6.4.2.3 Aktivity	Zabezpečiť dostupnosť zdravotnej starostlivosti pre dospelých občanov. Zabezpečiť v súčinnosti s okresným mestom a spádovou obcou pre oblasť poskytovania zdravotníckych služieb ich maximálnu dostupnosť.
Opatrenie 6.4.2.4 Aktivity	Zabezpečovať komplexnú zdravotnú starostlivosť o starých ľudí a dlhodobo chorých. Analýza dopytu po uvedených službách. Zabezpečenie personálnych kapacít, priestorov a finančných prostriedkov.
Opatrenie 6.4.2.5 Aktivity	Zvýšiť úroveň poskytovaných sociálnych služieb. Zvýšenie kvality poskytovaných služieb. Zvýšenie personálnych kapacít v prípade potreby.
Opatrenie 6.4.2.6 Aktivity	Podporiť služby pre marginalizované skupiny občanov a týrané ženy. Analýza dopytu po uvedených službách Zabezpečenie personálnych kapacít. Zabezpečenie priestorov.
Opatrenie 6.4.2.7 Aktivity	Zriadenie klubu dôchodcov. Príprava priestorového vybavenia. Príprava materiálneho vybavenia.
Opatrenie 6.4.2.8 Aktivity	Zriadenie klubu mladých. Príprava priestorového vybavenia. Príprava materiálneho vybavenia.
Opatrenie 6.4.2.9 Aktivity	Zabezpečenie stravovania pre dôchodcov - vývarovňa. Zabezpečenie priestorov. Obstaranie vnútorného vybavenia.
Opatrenie 6.4.2.10 Aktivity	Rekonštrukcia priestorov ordinácie praktického lekára. Vypracovanie technickej dokumentácie. Rekonštrukcia priestorov.

6.5 ŠKOLSTVO A ŠPORT

Strategický zámer

Zabezpečenie všestranného rozvoja detí a mládeže. Zlepšenie technického stavu a vybavenia školy. V športe umožniť ponuku čo najširšej palety služieb, zabezpečiť čo najefektívnejšie a transparentné využitie verejných financií ku prospechu všetkých občanov obce. Podpora existujúcich športových podujatí, ako aj vytváranie vhodných podmienok pre rozvoj rôznych druhov športu nielen pre obyvateľov obce.



Ciel' 6.5.1 Budovanie a rozvoj školskej infraštruktúry.	
Opatrenie 6.5.1.1 Aktivity	Modernizovať a rekonštruovať vybranú budovu pre potenciálne vzdelávacie účely. Zateplenie budovy. Výmena strešnej krytiny.
Opatrenie 6.5.1.2 Aktivity	Modernizácia vnútorného budovy. Výber vhodného dodávateľa. Nákup zariadení.
Opatrenie 6.5.1.3 Aktivity	Rekonštrukcia sociálnych zariadení v budove. Rekonštrukcia sociálnych zariadení.
Opatrenie 6.5.1.4 Aktivity	Zriadenie záujmového mimoškolského zariadenia. Zabezpečenie priestorov. Materiálne zabezpečenie.

Ciel' 6.5.2. Trvalé skvalitňovanie vyváženej ponuky výkonnostného a rekreačného športu.	
Opatrenie 6.5.2.1 Aktivity	Odvodnenie plochy futbalového ihriska. Výkon melioračných prác.
Opatrenie 6.5.2.2 Aktivity	Výstavba oplotení futbalového ihriska. Výstavba oplotení.
Opatrenie 6.5.2.3 Aktivity	Výstavba cykloturistických trás. Spracovanie technickej dokumentácie. Výstavba trás.
Opatrenie 6.5.2.4 Aktivity	Výstavba tribúny a šatní pre potreby futbalového ihriska. Vypracovanie technickej dokumentácie. Výstavba príslušenstva.
Opatrenie 6.5.2.5 Aktivity	Vytváranie materiálnych a finančných podmienok na rozvoj výkonnostného a rekreačného športu v obci - nákup športových zariadení. Zabezpečenie materiálno-technického a finančného vybavenia.
Opatrenie 6.5.2.6 Aktivity	Podpora organizácie športových podujatí regionálneho významu. Zabezpečenie personálnych kapacít. Zabezpečenie materiálno-technického a finančného vybavenia.
Opatrenie 6.5.2.7 Aktivity	Podpora športových aktivít zdravotne postihnutých občanov. Zabezpečenie materiálno-technického a finančného vybavenia.
Opatrenie 6.5.2.8 Aktivity	Podporovať talentovanú mládež. Zabezpečenie materiálno-technického a finančného vybavenia.
Opatrenie 6.5.2.9 Aktivity	Spolupracovať s občianskymi združeniami, inými právnickými a fyzickými osobami, pôsobiacimi v oblasti telesnej kultúry. Zabezpečenie personálnych kapacít.
Opatrenie 6.5.2.10 Aktivity	Dobudovanie športového areálu v obci. Dostavba areálu.
Opatrenie 6.5.2.11 Aktivity	Výstavba lyžiarskeho vleku s príslušenstvom. Vypracovanie podnikateľského plánu. Výstavba vlekov. Výstavba príslušenstva - stravovacie zariadenie, parkovisko.

6.6 KULTÚRA

Strategický zámer

Trvalé pôsobenie na kultúrne povedomie obyvateľov širokou paletou kultúrnych aktivít organizovaných externými subjektami. Existencia dôstojných priestorov pre kultúrne aktivity je povinnosť obce. Priebežná a kreatívna propagácia podujatí má vplyv na imidž obce a tým aj na cestovný ruch.



Ciel' 6.6.1		Zachovanie kultúrno-historického potenciálu obce a rozvoj kultúrnych, informačných a voľnočasových aktivít v nadväznosti na rozvoj cestovného ruchu na regionálnej a miestnej úrovni.
Opatrenie 6.6.1.1	Aktivity	Rekonštrukcia domov kultúry – exteriéry (strecha, fasády, ...). Vypracovanie technickej dokumentácie. Rekonštrukcia exteriérov.
Opatrenie 6.6.1.2	Aktivity	Rekonštrukcia tradičnej architektúry a zriadenie stálych expozícií z pôvodného štýlu života obyvateľov vo obci. Výber vhodných objektov. Vyriešenie vlastníckych vzťahov. Rekonštrukcia a vybavenie expozície.
Opatrenie 6.6.1.3	Aktivity	Prepojiť obec so subjektami cestovného ruchu, agroturistiky. Zabezpečenie personálnych kapacít.
Opatrenie 6.6.1.4	Aktivity	Budovanie remeselníckych dvorov. Výber a rekonštrukcia vhodných budov na alokáciu remeselného dvora. Zabezpečenie personálnych kapacít. Materiálne zabezpečenie remeselných dvorov predmetmi s kultúrnohistorickou hodnotou.
Opatrenie 6.6.1.5	Aktivity	Výbudovanie turistických a náučných trás pre žiakov, študentov, rodiny s deťmi, priemerných aj náročných klientov s využitím kultúrno – historického, folklórneho aj prírodného bohatstva. Zabezpečenie personálnych kapacít. Výber vhodných trás. Spracovanie technickej dokumentácie. Realizácia výstavby.
Opatrenie 6.6.1.6	Aktivity	Zachovanie a rozvoj ľudových tradícií (folklórny tanec, hudba a spev, ľudové remeslá, ľudový odev a doplnky, pôvodné bývanie a hospodárenie) a ich maximálne využitie v cestovnom ruchu a agroturistike. Zabezpečenie priestorov, finančných a materiálnych prostriedkov.
Opatrenie 6.6.1.7	Aktivity	Rekonštrukcia interiérov domov kultúry. Vypracovanie technickej dokumentácie. Rekonštrukcia interiérov.
Opatrenie 6.6.1.8	Aktivity	Zriadenie obecnej knižnice. Rekonštrukcia priestorov. Obnova knižničného fondu.
Opatrenie 6.6.1.9	Aktivity	Organizovanie pravidelných kultúrnych podujatí – Deň obce, Hody, atď.. Personálne zabezpečenie.
Ciel' 6.6.2		Organizačné zabezpečenie
Opatrenie 6.6.2.1	Aktivity	Spracovať kalendár kultúrnych podujatí na celý rok, tento priebežne aktualizovať. Rozšíriť žánrovú ponuku s orientáciou na hodnotný kultúrny prínos. Personálne a finančné zabezpečenie. Spracovanie kalendár kultúrnych podujatí.
Ciel' 6.6.3		Propagácia v oblasti kultúry
Opatrenie 6.6.3.1	Aktivity	Spracovať globálnu koncepciu „propagácie“ histórie obce v multimediálnej forme. Personálne a finančné zabezpečenie. Spracovanie koncepcie v multimediálnej forme.
Opatrenie 6.6.3.2	Aktivity	Spracovať komplexný informačný bulletin o historickom vývoji a tradíciách obce pre školy aj subjekty cestovného ruchu. Personálne a finančné zabezpečenie. Spracovanie bulletinu.
Opatrenie 6.6.3.3	Aktivity	Propagácia kultúry na Internete prostredníctvom www stránky obce. Finančné zabezpečenie. Obsahová analýza www stránky. Priebežná aktualizácia www stránky.



6.7 CESTOVNÝ RUCH A PUBLIC RELATIONS

Strategický zámer

Budovať goodwill obce a dosiahnuť, aby sa stala strediskom cestovného ruchu v oblasti športu, kultúry a turistiky. Využiť prírodný potenciál, ktorý ponúka blízke aj širšie okolie obce.

Ciel' 6.8.1	Účinná propagácia obce.
Opatrenie 6.8.1.1 Aktivity	Vytvorenie samostatnej www stránky obce. Finančné zabezpečenie. Obsahová analýza www stránky. Prieběžná aktualizácia www stránky.
Opatrenie 6.8.1.2 Aktivity	Spracovať globálnu koncepciu propagácie obce v multimediálnej forme. Personálne a finančné zabezpečenie. Spracovanie koncepcie v multimediálnej forme.
Opatrenie 6.8.1.3 Aktivity	Spracovať koncepciu regionálnej spolupráce s okolitými turistickými lokalitami a domácimi i zahraničnými CK. Personálne a finančné zabezpečenie. Spracovanie koncepcie regionálnej spolupráce.

Ciel' 6.8.2	Rekreačno - relaxačné zázemie obce.
Opatrenie 6.8.2.1 Aktivity	Dobudovanie športového areálu v obci. Dostavba areálu.
Opatrenie 6.8.2.2 Aktivity	Vybudovanie oddychovej zóny obce. Spracovanie technickej dokumentácie. Vybudovanie zóny.
Opatrenie 6.8.2.3 Aktivity	Výstavba lyžiarskeho vleku s príslušenstvom. Vypracovanie podnikateľského plánu. Výstavba vlekov. Výstavba príslušenstva - stravovacie zariadenie, parkovisko.
Opatrenie 6.8.2.4 Aktivity	Výstavba menšieho ubytovacieho zariadenia s príslušenstvom. Vypracovanie podnikateľského plánu a štúdie uskutočniteľnosti. Výber a príprava vhodnej lokality. Výstavba zariadenia. Výstavba príslušenstva – športová infraštruktúra, oddychová zóna.
Opatrenie 6.8.2.5 Aktivity	Výstavba ubytovacích zariadení v tradičnom štýle - neobývané domy. Vypracovanie podnikateľského plánu. Vyriešenie majetkových vzťahov k pozemkov - úprava pozemkov. Výstavba technickej infraštruktúry. Výstavba ubytovacích zariadení.

Ciel' 6.8.3	Podpora podnikateľských aktivít v cestovnom ruchu.
Opatrenie 6.8.3.1 Aktivity	Uzavrieť s podnikateľmi dohody o poskytovaní služieb v agroturistike a cestovnom ruchu a o propagovaní ich služieb obcou. Zabezpečenie personálnych kapacít.
Opatrenie 6.8.3.2 Aktivity	Podporovať podnikateľské subjekty, neziskové organizácie a inštitúcie pri získavaní finančných prostriedkov z grantov a fondov EÚ. Zabezpečenie personálnych kapacít.



7 MERATEĽNÉ INDIKÁTORY

Monitorovanie Programu hospodárskeho a sociálneho rozvoja obce Ratkovské Bystré sa vykonáva na základe súboru indikátorov priradených k jednotlivým cieľom a opatreniam (ktoré môžu byť priebežne konkretizované). Indikátory podporujú oprávnenosť verejných výdavkov na jednotlivé opatrenia a zároveň preukazujú ekonomickú účinnosť realizovaných verejných výdavkov. Indikátory budú zároveň základným faktorom pri tvorbe kritérií na čerpanie finančnej podpory z regionálneho rozvojového fondu.

7.1 HOSPODÁRSTVO A VEDECKO-TECHNICKÝ ROZVOJ

Ciele a opatrenia		Merateľné indikátory
Cieľ 6.1.1	Podpora malého a stredného podnikania zo strany obce.	
Opatrenie 6.1.1.1	Spracovať stratégiu podpory podnikania a zvýšenia informovanosti o možnostiach podpory zo strany obce, VÚC, štátu a EÚ.	počet vypracovaných stratégií, počet informovaných subjektov, počet podporených subjektov,
Opatrenie 6.1.1.2	Vytvorenie ekonomických a technických podmienok pre výstavbu priemyselnej zóny v obci - príprava územia a realizácia infraštruktúry.	objem preinvestovaných prostriedkov v SKK, počet novozaložených podnikov, počet novovytvorených pracovných miest,
Opatrenie 6.1.1.3	Vymedziť prenajímateľné obecné priestory pre potrebné služby a remeselné dielne.	m ² zrekonštruovaných plôch pre remeselné dielne, počet novovytvorených pracovných miest, objem vyprodukovanej produkcie v SKK za rok,
Opatrenie 6.1.1.4	Vypracovať postup podpory, výučby a rozvoja tradičných remesiel v obci.	výška prostriedkov prerozdelená v rámci podpory, počet vyškolených remeselníkov, počet novovytvorených pracovných miest,
Opatrenie 6.1.1.5	Zvýšenie kapacít informačných a poradenských služieb a podpora vzdelávania firiem.	počet informovaných subjektov, výška prostriedkov preinvestovaných do zlepšenia informovanosti,
Opatrenie 6.1.1.6	Podpora budovania kooperačných sietí malých a stredných firiem.	počet nových založených podnikateľských subjektov, počet novovytvorených pracovných miest, ekonomická aktivita obce, miera nezamestnanosti v obci,
Opatrenie 6.1.1.7	Podporovanie zavádzania remeselníckych dielní pre remeslá, ktoré sú pre obec typické.	počet nových založených podnikateľských subjektov, počet novovytvorených pracovných miest, objem vyprodukovaného tovaru/služieb v SKK za rok,
Opatrenie 6.1.1.8	Zriadenie obecnej pálenice.	objem vyprodukovaného HDP v SKK, počet novovytvorených pracovných miest, objem spracovaného ovocia, objem vyprodukovaného alkoholu v hl,
Opatrenie 6.1.1.9	Zakladanie malých a stredných podnikov s majetkovou účasťou obce.	počet nových založených podnikateľských subjektov, počet novovytvorených pracovných miest, ekonomická aktivita obce, miera nezamestnanosti v obci, objem vyprodukovaného HDP v dôsledku finančnej podpory MSP,
Opatrenie 6.1.1.10	Zriadenie sušiarne ovocia.	objem vyprodukovaného HDP v SKK, počet novovytvorených pracovných miest, objem spracovaného ovocia,
Opatrenie 6.1.1.11	Výstavba vodnej elektrárne na vodnom toku Západný Turiec - dolný koniec obce.	kW vyprodukovanej elektrickej energie, počet novovytvorených pracovných miest, objem vyprodukovaného HDP v SKK,
Opatrenie 6.1.1.12	Založenie podnikateľského subjektu na prvotné spracovanie dreva - píla.	objem vyprodukovaného HDP v SKK, počet novovytvorených pracovných miest, objem spracovanej drevnej hmoty,
Opatrenie 6.1.1.13	Založenie podnikateľského subjektu na finálnu drevovýrobu.	objem vyprodukovaného HDP v SKK, počet novovytvorených pracovných miest,
Opatrenie 6.1.1.14	Výstavba lyžiarskeho vleku s príslušenstvom.	počet novovytvorených pracovných miest, objem vyprodukovaného HDP v SKK, SKK z predaja služieb, Počet nových návštevníkov obce,



Opatrenie 6.1.1.15	Výstavba menšieho ubytovacieho zariadenia s príslušenstvom.	počet zriadených ubytovacích kapacít, počet nových návštevníkov obce, tržby z predaja turistických služieb, počet vytvorených pracovných miest,
Opatrenie 6.1.1.16	Zriadenie chovu oviec.	objem vyprodukovaného HDP v SKK, počet novovytvorených pracovných miest, veľkosť stáda v ks, objem vyprodukovanej ovčej vlny, objem vyprodukovaných mliečnych výrobkov,
Opatrenie 6.1.1.17	Výstavba ubytovacích zariadení v tradičnom štýle - neobývané domy.	počet zriadených ubytovacích kapacít, počet nových návštevníkov obce, tržby z predaja turistických služieb, počet vytvorených pracovných miest,
Opatrenie 6.1.1.18	Zriadenie ovocných sádov.	objem vyprodukovaného HDP v SKK, počet novovytvorených pracovných miest, počet vysadených ovocných stromov, objem dopestovanej produkcie - tony,

Ciele a opatrenia		Merateľné indikátory
Cieľ 6.1.2	Podpora tradičných odvetví priemyslu	
Opatrenia 6.1.2.1	Zavádzanie nových technológií do súčasných výrobných prevádzok.	zvýšenie poľnohospodárskej produkcie, zvýšenie konkurencieschopnosti produkcie, zvýšenie tržieb z produkcie, počet zachovaných pracovných miest,
Opatrenia 6.1.2.2	Podporovať rozvoj tých odvetví priemyslu, pre ktorých rozvoj sú v okolí obce vytvorené ideálne podmienky – hlavne drevársky priemysel.	výška investícií v SKK, počet nových pracovných miest, zvýšenie tvorby HDP v SKK, tržby z predaja produkcie,
Opatrenia 6.1.2.3	Podpora výroby a podnikateľských subjektov, ktoré využívajú surovinovú zdrojovú regiónu.	počet podporených podnikateľských subjektov, počet nových pracovných miest, tržby z predaja produkcie,

7.2 TECHNICKÁ INFRAŠTRUKTÚRA

Ciele a opatrenia		Merateľné indikátory
Cieľ 6.2.1	Rozvoj dopravnej infraštruktúry	
Opatrenie 6.2.1.1	Výstavba jednostranných chodníkov popri miestnych komunikáciách.	km novovybudovanej komunikácie, počet nových návštevníkov, hustota dopravy,
Opatrenie 6.2.1.2	Úprava miestnych komunikácií - obnova povrchu.	km novorekonštruovanej komunikácie,
Opatrenie 6.2.1.3	Budovanie miestnych cyklotrás.	km vybudovaných cyklotrás,
Opatrenie 6.2.1.4	Výstavba miestnych komunikácií po 500 m v časti Filier a Ratkovské Bystré.	km novovybudovanej komunikácie,
Opatrenie 6.2.1.5	Výstavba nových zastávok SAD.	počet nových zastávok SAD,

Ciele a opatrenia		Merateľné indikátory
Cieľ 6.2.2	Rozvoj občianskej infraštruktúry	
Opatrenie 6.2.2.1	Rozšírenie intravilánu obce vzhľadom na potenciálnu výstavbu IBV.	m ² upravených plôch pre IBV,
Opatrenie 6.2.2.2	Rekonštrukcia miestneho vodovodu - potrubie a rozvodné ventily.	km rekonštruovaného miestneho vodovodu,
Opatrenie 6.2.2.3	Rekonštrukcia a rozšírenie verejného osvetlenia.	osvetlenie obce v %, zníženie spotreby elektrickej energie v dôsledku rekonštrukcie verejného osvetlenia,
Opatrenie 6.2.2.4	Výstavba splaškovej kanalizácie.	počet novopripojených domácností, km novovybudovanej kanalizačnej siete, m ³ odvedenej splaškovej vody,
Opatrenie 6.2.2.5	Úprava verejných plôch.	m ² upravených verejných plôch, ks vysadených nových okrasných krovin a stromov,
Opatrenie 6.2.2.6	Rekonštrukcia mostov a lávok.	počet zrekonštruovaných mostov, počet zrekonštruovaných lávok,
Opatrenie 6.2.2.7	Výstavba dažďovej kanalizácie.	počet novopripojených domácností, km novovybudovanej kanalizačnej siete, m ³ odvedenej zrážkovej vody,
Opatrenie 6.2.2.8	Regulácia korýt miestneho potoka	km zregulovaných a upravených korýt miestnych



	prechádzajúceho cez obec - Západný Turiec s prítokmi.	tokov,
Opatrenie 6.2.2.9	Výstavba ČOV.	Počet napojených domácností, Objem vyčistenej splaškovej vody,
Opatrenie 6.2.2.10	Výstavba bezdrôtového rozhlasu.	informovanosť obce v %, počet novonainštalovaných reprosústav,
Opatrenie 6.2.2.11	Výstavba úprave vody z miestneho potoka.	objem upravenej pitnej vody,
Opatrenie 6.2.2.12	Rekonštrukcia obecného úradu.	Zníženie koeficientu prestupu tepla, m ² zrekonštruovanej strešnej krytiny, m ² zrekonštruovanej podlahovej krytiny,
Opatrenie 6.2.2.13	Zabezpečenie vysokorychlostného Internetu.	počet novopripojených domácností, počet pripojených podnikateľských subjektov,
Opatrenie 6.2.2.14	Zabezpečiť ochranu vodných zdrojov.	počet zabezpečených zdrojov pitnej vody, bm novovybudovanéhohpletiva,
Opatrenie 6.2.2.15	Rekonštrukcia zvonice.	m ² zrekonštruovanej strešnej krytiny, m ² zrekonštruovanej fasády,
Opatrenie 6.2.2.16	Rekonštrukcia budovy bývalej pobočky Slovenskej pošty š.p..	Zníženie koeficientu prestupu tepla, m ² zrekonštruovanej strešnej krytiny, m ² zrekonštruovanej podlahovej krytiny,
Opatrenie 6.2.2.17	Zabezpečenie digitalizácie telefónnej siete.	počet nových klientov, zvýšenie prenosových kapacít, zníženie poruchovosti,
Opatrenie 6.2.2.18	Rekonštrukcia telefónnej siete.	bm zrekonštruovanej telefónnej siete,
Opatrenie 6.2.2.19	Rekonštrukcia elektrickej siete.	bm zrekonštruovanej elektrickej siete, zvýšenie kapacity prenosovej sústavy, veľkosť objemu odberu elektrickej energie v MW,
Opatrenie 6.2.2.20	Zriadenie nového cintorína.	celková plocha cintorína, kapacita cintorína,
Opatrenie 6.2.2.21	Výstavba oddychovej zóny pri miestnych kostoloch.	m ² upravených verejných plôch, počet nových pracovných miest,
Opatrenie 6.2.2.22	Iluminácia kostolov.	počet iluminovaných objektov,

7.3 ŽIVOTNÉ PROSTREDIE

Ciele a opatrenia		Merateľné indikátory
Cieľ 6.3.1	Nakladanie s komunálnym a drobným stavebným odpadom	
Opatrenie 6.3.1.1	V súlade s prijatými koncepciami zabezpečiť permanentné znižovanie podielu skladovanej časti odpadov, k čomu organizovať mobilné zbery textílii, kovového odpadu, viacrstvových obalov nebezpečných odpadov.	zníženie odpadov v tonách, SKK zo separovaného odpadu,
Opatrenie 6.3.1.2	Zabezpečiť separáciu komunálneho odpadu v celej obci.	objem vyseparovaného odpadu v tonách, SKK zo separovaného odpadu,
Opatrenie 6.3.1.3	Zabezpečiť likvidáciu čiernych skládok v obci.	m ² rekultivovanej plochy čiernych skládok,
Opatrenie 6.3.1.4	Výstavba obecného kompostoviska	Objem uskladneného odpadu v tonách,

Ciele a opatrenia		Merateľné indikátory
Cieľ 6.3.2	Informovanosť a poradenstvo	
Opatrenie 6.3.2.1	Spracovať koncepciu zabezpečenia informovanosti, poradenstva a prevencie v oblasti ŽP. Trvale preferovať poradenstvo a prevenciu pred represiou.	počet vypracovaných koncepcií, počet poučených subjektov,

Ciele a opatrenia		Merateľné indikátory
Cieľ 6.3.3	Ochrana a racionálne využívanie vôd	
Opatrenie 6.3.3.1	Zabezpečiť výstavbu kanalizačnej siete a spustenie čističky odpadových vôd, znížiť množstvo znečisťujúcich látok vo vypúšťaných odpadových vodách na limitovanú úroveň.	m ³ vyčistenej splaškovej vody prostredníctvom ČOV, m ³ odvedenej splaškovej vody kanalizáciou, bm novovybudovanej kanalizačnej siete, počet novopripojených domácností,
Opatrenie 6.3.3.2	Zabezpečiť dostatok kvalitnej pitnej vody, minimalizovať straty vo vodovodných sieťach.	bm zrekonštruovaného vodovodu,
Opatrenie 6.3.3.3	Obnoviť prirodzené vodozadržné	bm obnovených starých koryt,



	funkcie tokov a inundačných území (obnoviť staré korytá).	
Opatrenie 6.3.3.4	Výstavba dažďovej kanalizácie.	m ³ odvedenej zrážkovej vody kanalizáciou, bm novovybudovanej kanalizačnej siete, počet novopripojených domácností,
Opatrenie 6.3.3.5	Regulácia koryt miestneho potoka prechádzajúceho cez obec - Západný Turiec s prítokmi.	km zregulovaných a upravených koryt miestnych tokov
Opatrenie 6.3.3.6	Zabezpečiť ochranu vodných zdrojov.	počet zabezpečených zdrojov pitnej vody, bm novovybudovaného pletiva,
Opatrenie 6.3.3.7	Výstavba úpravne vody z miestneho potoka.	objem upravenej pitnej vody,

Ciele a opatrenia		Merateľné indikátory
Cieľ 6.3.4	Ochrana ovzdušia	
Opatrenie 6.3.4.1	Zabezpečiť zníženie produkovaných emisií hlavným zdrojom znečistenia – domácnosti.	Počet domácností s vykurovaním alternatívnymi zdrojmi energie,

7.4 SOCIÁLNA OBLASŤ A ZDRAVOTNÍCTVO

Ciele a opatrenia		Merateľné indikátory
Cieľ 6.4.1	Doplniť chýbajúcu infraštruktúru sociálnych zariadení v obci a zvýšiť ich kvalitu.	
Opatrenie 6.4.1.1	Vybudovať/zriadiť zariadenie poskytujúce sociálne služby (domov dôchodcov).	Počet nových sociálnych služieb, m ² plochy pre zariadenie sociálnych služieb,

Ciele a opatrenia		Merateľné indikátory
Cieľ 6.4.2	Zlepšiť úroveň poskytovania zdravotníckych a sociálnych služieb.	
Opatrenie 6.4.2.1	Zlepšenie úrovne poskytovania domácej ošetrovateľskej starostlivosti, rozšírenie jej služieb o poskytovanie rehabilitačných cvičení.	počet ošetrovaných pacientov,
Opatrenie 6.4.2.2	Zabezpečiť aspoň raz mesačne poradňu v obci.	počet informovaných pacientov,
Opatrenie 6.4.2.3	Zabezpečiť dostupnosť zdravotnej starostlivosti pre dospelých občanov.	zlepšenie dostupnosti v čase, zvýšenie počtu ošetrovaných pacientov,
Opatrenie 6.4.2.4	Zabezpečovať komplexnú zdravotnú starostlivosť o starých ľudí a dlhodobo chorých.	počet ošetrovaných pacientov,
Opatrenie 6.4.2.5	Zvýšiť úroveň poskytovaných sociálnych služieb.	zvýšenie kvality poskytovanej služby cez index spokojnosti,
Opatrenie 6.4.2.6	Podporiť služby pre marginalizovanú skupinu občanov a týrané ženy.	počet novoposkytovaných služieb, počet nových zákazníkov,
Opatrenie 6.4.2.7	Zriadenie klubu dôchodcov.	Počet členov klubu, Počet uskutočnených pravidelných podujatí,
Opatrenie 6.4.2.8	Zriadenie klubu mladých.	Počet členov klubu, Počet uskutočnených pravidelných podujatí,
Opatrenie 6.4.2.9	Zabezpečenie stravovania pre dôchodcov - vývarovňa.	kapacita zariadenie v osobách, počet stálych stravníkov, počet novovytvorených pracovných miest, počet vydaných jedál denne,
Opatrenie 6.4.2.10	Rekonštrukcia priestorov ordinácie praktického lekára.	zníženie koeficientu prestupu tepla, m ² zrekonštruovanej strešnej krytiny, m ² zrekonštruovanej podlahovej krytiny,

7.5 ŠKOLSTVO A ŠPORT

Ciele a opatrenia		Merateľné indikátory
Cieľ 6.5.1	Budovanie a rozvoj školskej infraštruktúry.	
Opatrenie 6.5.1.1	Modernizovať a rekonštruovať vybranú budovu pre potenciálne vzdelávacie účely.	zníženie koeficientu prestupu tepla, m ² zrekonštruovanej strešnej krytiny, m ² zrekonštruovanej podlahovej krytiny,
Opatrenie 6.5.1.2	Modernizácia vnútorného budovy.	zlepšenie materiálneho vybavenia,
Opatrenie 6.5.1.3	Rekonštrukcia sociálnych zariadení v budove.	Zvýšenie kapacity zariadení, m ² zrekonštruovanej podlahovej krytiny,
Opatrenie 6.5.1.4	Zriadenie záujmového mimoškolského zariadenia.	Počet členov detí, Počet uskutočnených pravidelných podujatí,



Ciele a opatrenia		Merateľné indikátory
Cieľ 6.5.2.	Trvalé skvalitňovanie vyváženej ponuky	výkonnostného a rekreačného športu.
Opatrenie 6.5.2.1	Odvodnenie plochy futbalového ihriska.	m ² odvodnenej plochy,
Opatrenie 6.5.2.2	Výstavba oplotenia futbalového ihriska.	bm novovybudovaného oplotenia počet návštevníkov obce, počet aktívnych športovcov, počet športových podujatí,
Opatrenie 6.5.2.3	Výstavba cykloturistických trás.	km vybudovaných trás,
Opatrenie 6.5.2.4	Výstavba tribúny a šatní pre potreby futbalového ihriska.	ha nového poľovného revíru,
Opatrenie 6.5.2.5	Vytváranie materiálnych a finančných podmienok na rozvoj výkonnostného a rekreačného športu v obci - nákup športových zariadení.	Počet nových návštevníkov obce, Využitie kapacít ihriska, Počet odohraných zápasov za rok, Počet aktívnych hráčov, Počet pasívnych hráčov v obci,
Opatrenie 6.5.2.6	Podpora organizácie športových podujatí regionálneho významu.	SKK vyčlenených na podporu športu, počet podporených podujatí,
Opatrenie 6.5.2.7	Podpora športových aktivít zdravotne postihnutých občanov.	počet podporených zdravotne postihnutých,
Opatrenie 6.5.2.8	Podporovať talentovanú mládež.	počet podporených osôb, SKK na podporu športu,
Opatrenie 6.5.2.9	Spolupracovať s občianskymi združeniami, inými právnickými a fyzickými osobami, pôsobiacimi v oblasti telesnej kultúry.	počet spolupracujúcich FO a PO,
Opatrenie 6.5.2.10	Dobudovanie športového areálu v obci.	rozsah športových činností, počet súťaží, využitie kapacít v %,
Opatrenie 6.5.2.11	Výstavba lyžiarskeho vleku s príslušenstvom.	Celková využiteľnosť, Počet nových návštevníkov, Počet novovytvorených pracovných miest, SKK z predaja služby,

7.6 KULTÚRA

Ciele a opatrenia		Merateľné indikátory
Cieľ 6.6.1	Zachovanie kultúrno-historického potenciálu obce a rozvoj kultúrnych, informačných a voľnočasových aktivít v nadväznosti na rozvoj cestovného ruchu na regionálnej a miestnej úrovni.	
Opatrenie 6.6.1.1	Rekonštrukcia domov kultúry – exteriéry (strecha, fasády, ...).	zníženie koeficientu prestupu tepla, m ² zrekonštruovanej strešnej krytiny,
Opatrenie 6.6.1.2	Rekonštrukcia tradičnej architektúry a zriadenie stálych expozícií z pôvodného štýlu života obyvateľov vo obci.	počet zriadených expozícií, počet návštevníkov expozície,
Opatrenie 6.6.1.3	Prepojiť obec so subjektami cestovného ruchu, agroturistiky.	počet uzatvorených kontraktov, počet kontaktov,
Opatrenie 6.6.1.4	Budovanie remeselníckych dvorov.	počet remeselníckych dvorov, počet návštevníkov, objem vyrobenej produkcie,
Opatrenie 6.6.1.5	Vybudovanie turistických a náučných trás pre žiakov, študentov, rodiny s deťmi, priemerných aj náročných klientov s využitím kultúrno – historického, folklórneho aj prírodného bohatstva.	km vybudovaných turistických trás, počet návštevníkov,
Opatrenie 6.6.1.6	Zachovanie a rozvoj ľudových tradícií (folklórny tanec, hudba a spev, ľudové remeslá, ľudový odev a doplnky, pôvodné bývanie a hospodárenie) a ich maximálne využitie v cestovnom ruchu a agroturistike.	počet zorganizovaných podujatí, počet návštevníkov podujatí,
Opatrenie 6.6.1.7	Rekonštrukcia interiérov domu kultúry.	m ² zrekonštruovanej podlahovej krytiny, kapacita zariadenia, počet organizovaných kultúrnych podujatí,



Opatrenie 6.6.1.8	Zriadenie obecnej knižnice.	počet titulov, počet stálych čitateľov,
Opatrenie 6.6.1.9	Organizovanie pravidelných kultúrnych podujatí – Deň obce, Hody, atď..	počet podujatí, počet návštevníkov podujatí,

Ciele a opatrenia		Merateľné indikátory
Cieľ 6.6.2	Organizačné zabezpečenie	
Opatrenie 6.6.2.1	Spracovať kalendár kultúrnych podujatí na celý rok, tento priebežne aktualizovať. Rozšíriť žánrovú ponuku s orientáciou na hodnotný kultúrny prínos.	počet vytlačených a distribuovaných publikácií, zvýšenie návštevnosti kultúrnych podujatí,

Ciele a opatrenia		Merateľné indikátory
Cieľ 6.6.3	Propagácia v oblasti kultúry	
Opatrenie 6.6.3.1	Spracovať globálnu koncepciu „propagácie“ histórie obce v multimediálnej forme.	počet vytlačených a distribuovaných publikácií, zvýšenie návštevnosti obce,
Opatrenie 6.6.3.2	Spracovať komplexný informačný bulletin o historickom vývoji a tradíciách obce pre školy aj subjekty cestovného ruchu.	počet vytlačených a distribuovaných publikácií, zvýšenie návštevnosti obce,
Opatrenie 6.6.3.3	Propagácia kultúry na Internete prostredníctvom www stránky obce.	počet prístupov na www,

7.6 CESTOVNÝ RUCH A PUBLIC RELATIONS

Ciele a opatrenia		Merateľné indikátory
Cieľ 6.8.1	Účinná propagácia obce.	
Opatrenie 6.8.1.1	Vytvorenie samostatnej www stránky obce.	počet prístupov na www,
Opatrenie 6.8.1.2	Spracovať globálnu koncepciu propagácie obce v multimediálnej forme.	počet vytlačených a distribuovaných publikácií, zvýšenie návštevnosti obce,
Opatrenie 6.8.1.3	Spracovať koncepciu regionálnej spolupráce s okolitými turistickými lokalitami a domácimi i zahraničnými CK.	počet oslovených CR, počet vypracovaných koncepcií,

Ciele a opatrenia		Merateľné indikátory
Cieľ 6.8.2	Rekreačno - relaxačné zázemie obce.	
Opatrenie 6.8.2.1	Dobudovanie športového areálu v obci.	m ² vybudovaných ihrísk, počet nových návštevníkov obce, objem SKK z predaja služieb, počet novovytvorených pracovných miest,
Opatrenie 6.8.2.2	Vybudovanie oddychovej zóny obce.	m ² oddychových zón, počet návštevníkov,
Opatrenie 6.8.2.3	Výstavba lyžiarskeho vleku s príslušenstvom.	počet novovytvorených pracovných miest, objem vyprodukovaného HDP v SKK, SKK z predaja služieb, Počet nových návštevníkov obce,
Opatrenie 6.8.2.3	Výstavba menšieho ubytovacieho zariadenia s príslušenstvom.	počet zriadených ubytovacích kapacít, počet nových návštevníkov obce, tržby z predaja turistických služieb, počet vytvorených pracovných miest,
Opatrenie 6.8.2.4	Výstavba ubytovacích zariadení v tradičnom štýle - neobývané domy.	počet zriadených ubytovacích kapacít, počet nových návštevníkov obce, tržby z predaja turistických služieb, počet vytvorených pracovných miest,

**8 FINANČNÝ PLÁN PROGRAMU**

Jednou z kľúčových otázok pre realizáciu programu rozvoja kraja je schopnosť obce v priebehu jeho realizácie zaistiť zdroje potrebné na jeho financovanie. Tieto zdroje vznikajú vo viacerých sférach – v súkromnom sektore, verejnej správe, ide tiež o zdroje zahraničné, najmä o prostriedky Európskej únie. Dôležitým zdrojom budú, po dokončení reformy verejnej správy a uskutočnení daňovej reformy, vlastné prostriedky. V dôsledku neexistencie nevyhnutných podkladových údajov pre stanovenie finančného rámca, v ktorom by sa mal program rozvoja v strednodobom horizonte pohybovať, je výška prostriedkov potrebná na realizáciu jednotlivých opatrení a aktivít stanovená len orientačne. Táto časť sa bude konkretizovaná v závislosti od reálneho čerpania finančných príspevkov zo štrukturálnych fondov, možností obecného rozpočtu atď..

Vychádzajúc z vyššie zadefinovaných cieľov, priorít a opatrení a na základe auditu pripravovaných projektových zámerov v réžii samosprávy, podnikateľskej sféry či neziskových a iných organizácií bol vypracovaný plán realizácie programu. Definuje, z akých prostriedkov by sa mali tieto zámery realizovať, kto by mal byť žiadateľom, určuje predpokladané časové rámce

8.1 HOSPODÁRSTVO A VEDECKO-TECHNICKÝ ROZVOJ

Strategický zámer				
Zlepšiť podmienky pre rozvoj podnikateľských aktivít, s dôrazom na zvýšenie úrovne zamestnanosti a úrovne a kvality služieb pre obyvateľov obce. V oblasti priemyslu je potrebné okrem zachovania stabilných prvkov výroby všetkými možnými opatreniami podporovať vytváranie nových pracovných príležitostí.				
Cieľ 6.1.1		Podpora malého a stredného podnikania zo strany obce		
Opatrenie 6.1.1.1	Spracovať stratégiu podpory podnikania a zvýšenia informovanosti o možnostiach podpory zo strany obce, VÚC, štátu a EÚ.			
		Predpokladaný rozpočet	Zdroje financovania	Oprávnení žiadateľa
Aktivity	Vypracovanie analýzy možností rozvoja podnikateľských aktivít v obci.	10	rozpočet obce, ŠF EÚ	podnikateľské subjekty, obec
	Analýza a priebežná aktualizácia verejných výdavkových programov pre podporu podnikania.	10	rozpočet obce	podnikateľské subjekty, obec
	Prezentácia foriem podpory podnikateľských subjektov zo strany obce.	podľa potreby	-	podnikateľské subjekty, obec
Opatrenie 6.1.1.2	Vytvorenie ekonomických a technických podmienok pre výstavbu priemyselnej zóny v obci - príprava územia a realizácia infraštruktúry.			
		Predpokladaný rozpočet	Zdroje financovania	Oprávnení žiadateľa
Aktivity	Výkup súkromných pozemkov pre uskutočnenie investičnej výstavby.	podľa potreby	rozpočet obce, ŠF EÚ, podnikateľské subjekty, úvery, iné grantové schémy	obec, podnikateľské subjekty
	Spracovanie technickej dokumentácie.	80	rozpočet obce, ŠF EÚ, podnikateľské subjekty, úvery, iné grantové schémy	obec, podnikateľské subjekty
	Realizácia investičnej výstavby prípravy pozemkov – inžinierske siete.	15 000	rozpočet obce, vládne výdavkové programy	obec, podnikateľské subjekty
	Výstavba výrobných a montážnych hál.	15 000	ŠF EÚ, podnikateľské subjekty, úvery, iné grantové schémy	obec, podnikateľské subjekty
Opatrenie 6.1.1.3	Vymedziť prenajímateľné obecné priestory pre potrebné služby a remeselné dielne.			
		Predpokladaný rozpočet	Zdroje financovania	Oprávnení žiadateľa
Aktivity	Rekonštrukcia vybraných budov v obecnom vlastníctve a ich príprava na prenájom podnikateľským subjektom.	150	rozpočet obce, podnikateľské subjekty	obec, podnikateľské subjekty
Opatrenie 6.1.1.4	Vypracovať postup podpory, výučby a rozvoja tradičných remesiel v obci.			
		Predpokladaný rozpočet	Zdroje financovania	Oprávnení žiadateľa



Aktivity	Vytvoriť materiálne finančné a personálne podmienky pre rozvoj tradičných remesiel v obci.	podľa potreby	rozpočet obce, ŠF EÚ	obec, podnikateľské subjekty
	Nadviazať spoluprácu vzdelávacích inštitúcií, obce, podnikateľských subjektov a obyvateľov obce pri výučbe a prezentácii tradičných remesiel.	podľa potreby	-	obec, podnikateľské subjekty, obyvatelia
Opatrenie 6.1.1.5 Zvýšenie kapacít informačných a poradenských služieb a podpora vzdelávania firiem.				
		Predpokladaný rozpočet	Zdroje financovania	Oprávnení žiadatelia
Aktivity	Zabezpečenie personálnych a technických kapacít na poskytovanie informačných a poradenských služieb.	podľa potreby	rozpočet obce, ŠF EÚ	obec R. Bystré
Opatrenie 6.1.1.6 Podpora budovania kooperačných sietí malých a stredných firiem.				
		Predpokladaný rozpočet	Zdroje financovania	Oprávnení žiadatelia
Aktivity	Vytvoriť inštitucionálne podmienky na podporu MSP so susednými obcami.	podľa potreby	rozpočet obce	obec, podnikateľské subjekty
	Analýza predpokladov budovania kooperačných sietí malých a stredných firiem v obci a jej okolí.	15	rozpočet obce, ŠF EÚ	obec, podnikateľské subjekty
	Tvorba stratégie budovania kooperačných sietí malých a stredných firiem.	15	rozpočet obce, ŠF EÚ	obec, podnikateľské subjekty
Opatrenie 6.1.1.7 Podporovanie zavádzania remeselníckych dielní pre remeslá, ktoré sú pre obec typické.				
		Predpokladaný rozpočet	Zdroje financovania	Oprávnení žiadatelia
Aktivity	Výber a rekonštrukcia vhodných budov na alokáciu remeselného dvora.	250	rozpočet obce, ŠF EÚ	obec R. Bystré
	Zabezpečenie personálnych kapacít.	podľa potreby	rozpočet obce,	obec R. Bystré
	Materiálne zabezpečenie remeselných dvorov predmetmi s kultúrnohistorickou hodnotou.	podľa potreby	rozpočet obce, ŠF EÚ	obec R. Bystré
Opatrenie 6.1.1.8 Zriadenie obecnej pálenice.				
		Predpokladaný rozpočet	Zdroje financovania	Oprávnení žiadatelia
Aktivity	Spracovanie podnikateľského zámeru obce.	25	rozpočet obce, ŠF EÚ, podnikateľské subjekty, úvery, iné grantové schémy	obec R. Bystré
	Vypracovanie technickej dokumentácie.	40	rozpočet obce, ŠF EÚ, podnikateľské subjekty, úvery, iné grantové schémy	obec R. Bystré
	Zabezpečenie priestorov a obstaranie technológie.	1 500	rozpočet obce, ŠF EÚ, podnikateľské subjekty, úvery, iné grantové schémy	obec R. Bystré
Opatrenie 6.1.1.9 Zakladanie malých a stredných podnikov s majetkovou účasťou obce.				
		Predpokladaný rozpočet	Zdroje financovania	Oprávnení žiadatelia
Aktivity	Analýza možností rozvoja podnikateľských aktivít obcou.	20	rozpočet obce, podnikateľské subjekty	obec, podnikateľské subjekty
	Spracovanie podnikateľského zámeru obce.	20	rozpočet obce, podnikateľské subjekty	obec, podnikateľské subjekty
	Príprava podmienok pre založenie podnikateľského subjektu.	500	rozpočet obce, podnikateľské subjekty	obec, podnikateľské subjekty



	Založenie podnikateľského subjektu.	20	rozpočet obce, podnikateľské subjekty	obec, podnikateľské subjekty
Opatrenie 6.1.1.10	Zriadenie sušiarne ovocia.			
		Predpokladaný rozpočet	Zdroje financovania	Oprávnení žiadatelia
Aktivity	Spracovanie podnikateľského zámeru obce.	30	rozpočet obce, ŠF EÚ, podnikateľské subjekty, úvery, iné grantové schémy	obec R. Bystré
	Vypracovanie technickej dokumentácie.	40	rozpočet obce, ŠF EÚ, podnikateľské subjekty, úvery, iné grantové schémy	obec R. Bystré
	Zabezpečenie priestorov.	1 700	rozpočet obce, ŠF EÚ, podnikateľské subjekty, úvery, iné grantové schémy	obec R. Bystré
	Obstaranie technológie.	650	rozpočet obce, ŠF EÚ, podnikateľské subjekty, úvery, iné grantové schémy	obec R. Bystré
Opatrenie 6.1.1.11	Výstavba vodnej elektrárne na vodnom toku Západný Turiec - dolný koniec obce.			
		Predpokladaný rozpočet	Zdroje financovania	Oprávnení žiadatelia
Aktivity	Spracovanie podnikateľského zámeru obce.	20	ŠF EÚ, podnikateľské subjekty, úvery, iné grantové schémy	podnikateľské subjekty
	Vypracovanie technickej dokumentácie.	40	ŠF EÚ, podnikateľské subjekty, úvery, iné grantové schémy	podnikateľské subjekty
	Úprava koryta potoka.	2 000	ŠF EÚ, podnikateľské subjekty, úvery, iné grantové schémy	podnikateľské subjekty
	Výstavba elektrárne a obstaranie technológie.	2 000	ŠF EÚ, podnikateľské subjekty, úvery, iné grantové schémy	podnikateľské subjekty
Opatrenie 6.1.1.12	Založenie podnikateľského subjektu na prvotné spracovanie dreva - píla.			
		Predpokladaný rozpočet	Zdroje financovania	Oprávnení žiadatelia
Aktivity	Spracovanie podnikateľského zámeru obce.	35	ŠF EÚ, podnikateľské subjekty, úvery, iné grantové schémy	podnikateľské subjekty
	Vypracovanie technickej dokumentácie.	50	ŠF EÚ, podnikateľské subjekty, úvery, iné grantové schémy	podnikateľské subjekty
	Zabezpečenie priestorov.	5 000	ŠF EÚ, podnikateľské subjekty, úvery, iné grantové schémy	podnikateľské subjekty
	Obstaranie technológie.	6 500	ŠF EÚ, podnikateľské subjekty, úvery, iné grantové schémy	podnikateľské subjekty
Opatrenie 6.1.1.13	Založenie podnikateľského subjektu na finálnu drevovýrobu.			
		Predpokladaný rozpočet	Zdroje financovania	Oprávnení žiadatelia
Aktivity	Spracovanie podnikateľského zámeru obce.	20	ŠF EÚ, podnikateľské subjekty, úvery, iné grantové schémy	podnikateľské subjekty
	Vypracovanie technickej dokumentácie.	30	ŠF EÚ, podnikateľské subjekty, úvery, iné grantové schémy	podnikateľské subjekty
	Zabezpečenie priestorov.	2 000	ŠF EÚ, podnikateľské subjekty, úvery, iné grantové schémy	podnikateľské subjekty
	Obstaranie technológie.	2 000	ŠF EÚ, podnikateľské subjekty, úvery, iné grantové schémy	podnikateľské subjekty
Opatrenie 6.1.1.14	Výstavba lyžiarskeho vleku s príslušenstvom.			
		Predpokladaný rozpočet	Zdroje financovania	Oprávnení žiadatelia



Aktivity	Vypracovanie podnikateľského plánu.	25	ŠF EÚ, podnikateľské subjekty, úvery, iné grantové schémy	podnikateľské subjekty
	Výstavba vlekov.	3 500	ŠF EÚ, podnikateľské subjekty, úvery, iné grantové schémy	podnikateľské subjekty
	Výstavba príslušenstva - stravovacie zariadenie, parkovisko.	4 000	ŠF EÚ, podnikateľské subjekty, úvery, iné grantové schémy	podnikateľské subjekty
Opatrenie 6.1.1.15 Výstavba menšieho ubytovacieho zariadenia s príslušenstvom.				
		Predpokladaný rozpočet	Zdroje financovania	Oprávnení žiadateľa
Aktivity	Vypracovanie podnikateľského plánu a štúdie uskutočniteľnosti.	40	ŠF EÚ, podnikateľské subjekty, úvery, iné grantové schémy	podnikateľské subjekty
	Výber a príprava vhodnej lokality.	podľa potreby	ŠF EÚ, podnikateľské subjekty, úvery, iné grantové schémy	podnikateľské subjekty
	Výstavba zariadenia.	3 500	ŠF EÚ, podnikateľské subjekty, úvery, iné grantové schémy	podnikateľské subjekty
	Výstavba príslušenstva – športová infraštruktúra, oddychová zóna.	1 500	ŠF EÚ, podnikateľské subjekty, úvery, iné grantové schémy	podnikateľské subjekty
Opatrenie 6.1.1.16 Zriadenie chovu oviec.				
		Predpokladaný rozpočet	Zdroje financovania	Oprávnení žiadateľa
Aktivity	Vypracovanie podnikateľského plánu a štúdie uskutočniteľnosti.	30	ŠF EÚ, podnikateľské subjekty, úvery, iné grantové schémy	podnikateľské subjekty
	Obstaranie priestorov a technológie.	4 000	ŠF EÚ, podnikateľské subjekty, úvery, iné grantové schémy	podnikateľské subjekty
	Obstaranie chovu.	600	ŠF EÚ, podnikateľské subjekty, úvery, iné grantové schémy	podnikateľské subjekty
Opatrenie 6.1.1.17 Výstavba ubytovacích zariadení v tradičnom štýle - neobyvané domy.				
		Predpokladaný rozpočet	Zdroje financovania	Oprávnení žiadateľa
Aktivity	Vypracovanie podnikateľského plánu.	25	ŠF EÚ, podnikateľské subjekty, úvery, iné grantové schémy	podnikateľské subjekty
	Vyriešenie majetkových vzťahov k pozemkov - úprava pozemkov.	podľa potreby	ŠF EÚ, podnikateľské subjekty, úvery, iné grantové schémy	podnikateľské subjekty
	Výstavba technickej infraštruktúry.	podľa potreby	ŠF EÚ, podnikateľské subjekty, úvery, iné grantové schémy	podnikateľské subjekty
	Výstavba ubytovacích zariadení.	1 000	ŠF EÚ, podnikateľské subjekty, úvery, iné grantové schémy	podnikateľské subjekty
Opatrenie 6.1.1.18 Zriadenie ovocných sádov.				
		Predpokladaný rozpočet	Zdroje financovania	Oprávnení žiadateľa
Aktivity	Vypracovanie podnikateľského plánu.	30	ŠF EÚ, podnikateľské subjekty, úvery, iné grantové schémy	podnikateľské subjekty
	Vyriešenie majetkových vzťahov k pozemkov - úprava pozemkov.	podľa potreby	ŠF EÚ, podnikateľské subjekty, úvery, iné grantové schémy	podnikateľské subjekty
	Výsadba ovocných stromov.	2 500	ŠF EÚ, podnikateľské subjekty, úvery, iné grantové schémy	podnikateľské subjekty
Cieľ 6.1.2 Podpora tradičných odvetví priemyslu				
Opatrenia 6.1.2.1 Zavádzanie nových technológií do súčasných výrobných prevádzok - poľnohospodárskeho družstva.				
		Predpokladaný rozpočet	Zdroje financovania	Oprávnení žiadateľa
Aktivity	Podpora podnikateľov zavádzajúcich výrobu na báze progresívnych technológií, pomoc pri získavaní	podľa možností	rozpočet obce, ŠF EÚ, podnikateľské subjekty, úvery, iné grantové schémy	obec, podnikateľské subjekty



	nenávratných finančných prostriedkov zo Štrukturálnych fondov na tento účel.			
Opatrenia 6.1.2.2	Podporovať rozvoj tých odvetví priemyslu, pre ktorých rozvoj sú v okolí obce vytvorené ideálne podmienky – hlavne drevársky priemysel.			
		Predpokladaný rozpočet	Zdroje financovania	Oprávnení žiadateľa
Aktivity	Podpora rozvojových zámerov súkromnej sféry, ktoré sú v súlade s potrebami rozvoja obce a ktoré sú efektívne z pohľadu tvorby nových pracovných miest.	podľa možností	rozpočet obce, ŠF EÚ, podnikateľské subjekty, úvery, iné grantové schémy	obec, podnikateľské subjekty
Opatrenia 6.1.2.3	Podpora výroby a podnikateľských subjektov, ktoré využívajú surovinové zdroje regiónu.			
		Predpokladaný rozpočet	Zdroje financovania	Oprávnení žiadateľa
Aktivity	Podpora spracovateľov miestnych surovín finančnými a nefinančnými opatreniami.	podľa možností	rozpočet obce, ŠF EÚ, podnikateľské subjekty, úvery, iné grantové schémy	obec, podnikateľské subjekty
	Podpora rozvoja živnostenského podnikania, ktoré sa zameriava hlavne na využívanie miestnej surovinovej základne.	podľa možností	rozpočet obce, ŠF EÚ, podnikateľské subjekty, úvery, iné grantové schémy	obec, podnikateľské subjekty
	Vytvorenie vhodného daňového prostredia pre uvedené podnikateľské subjekty.	podľa možností	rozpočet obce,	obec, podnikateľské subjekty

Ciele a opatrenia / Termín uskutočnenia		2006	2007	2008	2009	2010	2011	2012	2013	2014	2015
Cieľ 6.1.1	Podpora malého a stredného podnikania zo strany obce										
Opatrenie 6.1.1.1	Spracovať stratégiu podpory podnikania a zvýšenia informovanosti o možnostiach podpory zo strany obce, VÚC, štátu a EÚ.										
Opatrenie 6.1.1.2	Vytvorenie ekonomických a technických podmienok pre výstavbu priemyselnej zóny v obci - príprava územia a realizácia infraštruktúry.										
Opatrenie 6.1.1.3	Vymedziť prenajímateľné obecné priestory pre potrebné služby a remeselné dielne.										
Opatrenie 6.1.1.4	Vypracovať postup podpory, výučby a rozvoja tradičných remesiel v obci.										
Opatrenie 6.1.1.5	Zvýšenie kapacít informačných a poradenských služieb a podpora vzdelávania firiem.										
Opatrenie 6.1.1.6	Podpora budovania kooperačných sietí malých a stredných firiem.										
Opatrenie 6.1.1.7	Podporovanie zavádzania remeselníckych dielní pre remeslá, ktoré sú pre obec typické.										
Opatrenie 6.1.1.8	Zriadenie obecnej pálenice.										
Opatrenie 6.1.1.9	Zakladanie malých a stredných podnikov s majetkovou účasťou obce.										
Opatrenie 6.1.1.10	Zriadenie sušiarne ovocia.										
Opatrenie 6.1.1.11	Výstavba vodnej elektrárne na vodnom toku Západný Turiec - dolný koniec obce.										
Opatrenie 6.1.1.12	Založenie podnikateľského subjektu na prvotné spracovanie dreva - píla.										
Opatrenie 6.1.1.13	Založenie podnikateľského subjektu na finálnu drevovýrobu.										



2.3.1 Pozemkové úpravy
2.3.2 Diverzifikácia poľnohospodárskych činností
2.5 Technická pomoc

8.2 TECHNICKÁ INFRAŠTRUKTÚRA

Strategický zámer				
Rozvoj komplexnej infraštruktúry podporujúcej rozvoj obce a zohľadňujúcej rast kvality životného prostredia.				
Cieľ 6.2.1		Rozvoj dopravnej infraštruktúry		
Opatrenie 6.2.1.1		Výstavba jednostranných chodníkov popri miestnych komunikáciách.		
		Predpokladaný rozpočet	Zdroje financovania	Oprávnení žiadatelia
Aktivity	Vypracovanie technickej dokumentácie.	40	rozpočet obce, ŠF EÚ	obec R. Bystré
	Výstavba chodníkov, ...	800	rozpočet obce, ŠF EÚ	obec R. Bystré
Opatrenie 6.2.1.2		Úprava miestnych komunikácií - obnova povrchu.		
		Predpokladaný rozpočet	Zdroje financovania	Oprávnení žiadatelia
Aktivity	Analýza súčasného stavu miestnych komunikácií.	podľa potreby	rozpočet obce,	obec R. Bystré
	Vypracovanie technickej dokumentácie.	50	rozpočet obce, ŠF EÚ	obec R. Bystré
	Rekonštrukcia miestnych komunikácií.	4 500	rozpočet obce, ŠF EÚ	obec R. Bystré
Opatrenie 6.2.1.3		Budovanie miestnych cyklotrás.		
		Predpokladaný rozpočet	Zdroje financovania	Oprávnení žiadatelia
Aktivity	Vypracovanie technickej dokumentácie.	30	rozpočet obce, ŠF EÚ	obec R. Bystré
	Výstavba cyklotrás.	podľa potreby	rozpočet obce, ŠF EÚ	obec R. Bystré
Opatrenie 6.2.1.4		Výstavba miestnych komunikácií po 500 m v časti Filier a Ratkovské Bystré.		
		Predpokladaný rozpočet	Zdroje financovania	Oprávnení žiadatelia
Aktivity	Vypracovanie technickej dokumentácie.	35	rozpočet obce, ŠF EÚ	obec R. Bystré
	Výstavba komunikácií.	3 500	rozpočet obce, ŠF EÚ	obec R. Bystré
Opatrenie 6.2.1.5		Výstavba nových zastávok SAD.		
		Predpokladaný rozpočet	Zdroje financovania	Oprávnení žiadatelia
Aktivity	Vypracovanie technickej dokumentácie.	20	rozpočet obce, ŠF EÚ	obec R. Bystré
	Výstavba zastávok SAD.	350	rozpočet obce, ŠF EÚ	obec R. Bystré
Cieľ 6.2.2		Rozvoj občianskej infraštruktúry		
Opatrenie 6.2.2.1		Rozšírenie intravilánu obce vzhľadom na potenciálnu výstavbu IBV.		
		Predpokladaný rozpočet	Zdroje financovania	Oprávnení žiadatelia
Aktivity	Vypracovanie technickej dokumentácie.	50	rozpočet obce, ŠF EÚ	obec R. Bystré
	Príprava pozemkov a inžinierskych sietí.	2 000	rozpočet obce, ŠF EÚ	obec R. Bystré
Opatrenie 6.2.2.2		Rekonštrukcia miestneho vodovodu - potrubie a rozvodné ventily.		
		Predpokladaný rozpočet	Zdroje financovania	Oprávnení žiadatelia
Aktivity	Analýza technického stavu vodovodnej siete.	podľa potreby	obec R. Bystré, ŠF EÚ,	obec R. Bystré
	Výber dodávateľa na výkon rekonštrukčných prác.	podľa potreby	obec R. Bystré, ŠF EÚ,	obec R. Bystré



	Rekonštrukcia vodovodnej siete.	1 500	obec R. Bystré, ŠF EÚ,	obec R. Bystré
Opatrenie 6.2.2.3 Rekonštrukcia a rozšírenie verejného osvetlenia.				
		Predpokladaný rozpočet	Zdroje financovania	Oprávnení žiadatelia
Aktivity	Vypracovanie technickej dokumentácie a príprava projektového spisu.	30	rozpočet obce, ŠF EÚ	obec R. Bystré
	Rekonštrukcia a výstavba verejného osvetlenia v neosvetlenej časti obce a v priemyselnej časti obce.	500	rozpočet obce, ŠF EÚ	obec R. Bystré
Opatrenie 6.2.2.4 Výstavba splaškovej kanalizácie.				
		Predpokladaný rozpočet	Zdroje financovania	Oprávnení žiadatelia
Aktivity	Výber dodávateľa – verejná súťaž.	podľa potreby	Stredoslovenská vodárenská spoločnosť, a.s., obec R. Bystré, ŠF EÚ,	Stredoslovenská vodárenská spoločnosť, a.s., obec R. Bystré
	Výkon pozemných prác.	8 060	Stredoslovenská vodárenská spoločnosť, a.s., obec R. Bystré, ŠF EÚ,	Stredoslovenská vodárenská spoločnosť, a.s., obec R. Bystré
	Výstavba kanalizácie.	10 000	Stredoslovenská vodárenská spoločnosť, a.s., obec R. Bystré, ŠF EÚ,	Stredoslovenská vodárenská spoločnosť, a.s., obec R. Bystré
Opatrenie 6.2.2.5 Úprava verejných plôch.				
		Predpokladaný rozpočet	Zdroje financovania	Oprávnení žiadatelia
Aktivity	Vypracovanie technickej dokumentácie a príprava projektového spisu.	25	rozpočet obce, ŠF EÚ	obec R. Bystré
	Úprava verejných plôch.	250	rozpočet obce, ŠF EÚ	obec R. Bystré
Opatrenie 6.2.2.6 Rekonštrukcia mostov a lávok.				
		Predpokladaný rozpočet	Zdroje financovania	Oprávnení žiadatelia
Aktivity	Vypracovanie technickej dokumentácie a príprava projektového spisu.	20	rozpočet obce, ŠF EÚ	obec R. Bystré
	Rekonštrukcia mostov a lávok.	450	rozpočet obce, ŠF EÚ	obec R. Bystré
Opatrenie 6.2.2.7 Výstavba dažďovej kanalizácie.				
		Predpokladaný rozpočet	Zdroje financovania	Oprávnení žiadatelia
Aktivity	Vypracovanie technickej dokumentácie a príprava projektového spisu.	65	rozpočet obce, ŠF EÚ	obec R. Bystré
	Výkon pozemných prác.	5 000	rozpočet obce, ŠF EÚ	obec R. Bystré
	Výstavba kanalizácie.	5 000	rozpočet obce, ŠF EÚ	obec R. Bystré
Opatrenie 6.2.2.8 Regulácia koryt miestneho potoka prechádzajúceho cez obec - Západný Turiec s prítokmi.				
		Predpokladaný rozpočet	Zdroje financovania	Oprávnení žiadatelia
Aktivity	Analýza súčasného stavu.	podľa potreby	rozpočet obce, ŠF EÚ, Povodie Slanej, a.s.	obec R. Bystré, Povodie Slanej, a.s.
	Vypracovanie technickej dokumentácie.	45	rozpočet obce, ŠF EÚ, Povodie Slanej, a.s.	obec R. Bystré, Povodie Slanej, a.s.



	Spevnenie a regulácia korýt miestnych potokov.	5 500	rozpočet obce, ŠF EÚ, Povodie Slanej, a.s.	obec R. Bystré, Povodie Slanej, a.s.
Opatrenie 6.2.2.9 Výstavba ČOV.				
		Predpokladaný rozpočet	Zdroje financovania	Oprávnení žiadatelia
Aktivity	Výber a úprava vhodného miesta.	podľa potreby	Stredoslovenská vodárenská spoločnosť, a.s., obec R. Bystré, ŠF EÚ,	Stredoslovenská vodárenská spoločnosť, a.s., obec R. Bystré
	Výstavba ČOV a napojenie na kanalizačnú sieť.	2 000	Stredoslovenská vodárenská spoločnosť, a.s., obec R. Bystré, ŠF EÚ,	Stredoslovenská vodárenská spoločnosť, a.s., obec R. Bystré
Opatrenie 6.2.2.10 Výstavba bezdrôtového rozhlasu.				
		Predpokladaný rozpočet	Zdroje financovania	Oprávnení žiadatelia
Aktivity	Spracovanie technickej dokumentácie.	podľa potreby	rozpočet obce, ŠF EÚ	obec R. Bystré
	Výber dodávateľa – verejná súťaž.	podľa potreby	rozpočet obce, ŠF EÚ	obec R. Bystré
	Inštalácia bezdrôtového rozhlasu.	1 500	rozpočet obce, ŠF EÚ	obec R. Bystré
Opatrenie 6.2.2.11 Výstavba úpravne vody z miestneho potoka.				
		Predpokladaný rozpočet	Zdroje financovania	Oprávnení žiadatelia
Aktivity	Spracovanie technickej dokumentácie.	30	obec R. Bystré, ŠF EÚ,	obec R. Bystré
	Úprava koryta potoka.	250	obec R. Bystré, ŠF EÚ,	obec R. Bystré
	Výstavba úpravne vody.	800	obec R. Bystré, ŠF EÚ,	obec R. Bystré
Opatrenie 6.2.2.12 Rekonštrukcia obecného úradu.				
		Predpokladaný rozpočet	Zdroje financovania	Oprávnení žiadatelia
Aktivity	Spracovanie technickej dokumentácie.	35	rozpočet obce, ŠF EÚ	obec R. Bystré
	Výber dodávateľa výkonu rekonštrukčných prác.	podľa potreby	rozpočet obce, ŠF EÚ	obec R. Bystré
	Realizácia rekonštrukčných prác – zateplenie budovy, výmena okien, rekonštrukcia sobášnej siene.	500	rozpočet obce, ŠF EÚ	obec R. Bystré
Opatrenie 6.2.2.13 Zabezpečenie vysokorychlostného Internetu.				
		Predpokladaný rozpočet	Zdroje financovania	Oprávnení žiadatelia
Aktivity	Výber vhodného riešenia.	podľa potreby	rozpočet obce, ŠF EÚ	obec, obyvatelia
	Výber poskytovateľa Internetových služieb.	podľa potreby	rozpočet obce, ŠF EÚ	obec, obyvatelia
	Inštalácia zariadení a pripojenie domácností.	podľa potreby	rozpočet obce, ŠF EÚ	obec, obyvatelia
Opatrenie 6.2.2.14 Zabezpečiť ochranu vodných zdrojov.				
		Predpokladaný rozpočet	Zdroje financovania	Oprávnení žiadatelia
Aktivity	Spracovanie technickej dokumentácie.	15	rozpočet obce, ŠF EÚ	obec R. Bystré
	Úprava priestranstva v okolí vodných zdrojov a zabezpečenie zabránenia prístupu k vodným zdrojom.	200	rozpočet obce, ŠF EÚ	obec R. Bystré
Opatrenie 6.2.2.15 Rekonštrukcia zvonice.				
		Predpokladaný rozpočet	Zdroje financovania	Oprávnení žiadatelia



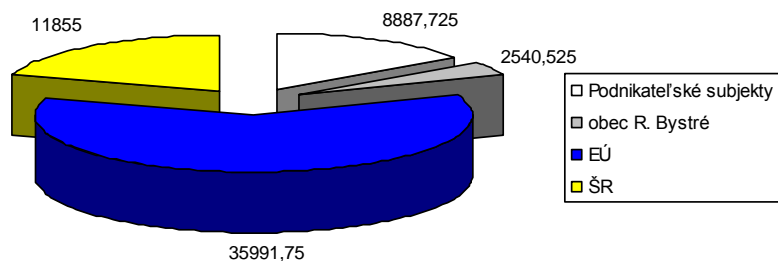
Aktivity	Spracovanie technickej dokumentácie.	10	rozpočet obce, ŠF EÚ	obec R. Bystré
	Rekonštrukcia zvonice.	150	rozpočet obce, ŠF EÚ	obec R. Bystré
Opatrenie 6.2.2.16 Rekonštrukcia budovy bývalej pobočky Slovenskej pošty š.p..				
		Predpokladaný rozpočet	Zdroje financovania	Oprávnení žiadatelia
Aktivity	Spracovanie technickej dokumentácie.	35	rozpočet obce, ŠF EÚ	obec R. Bystré
	Rekonštrukcia budovy.	950	rozpočet obce, ŠF EÚ	obec R. Bystré
Opatrenie 6.2.2.17 Zabezpečenie digitalizácie telefónnej siete.				
		Predpokladaný rozpočet	Zdroje financovania	Oprávnení žiadatelia
Aktivity	Výmena analógovej ústredne.	podľa potreby	T-com	obec, obyvatelia
Opatrenie 6.2.2.18 Rekonštrukcia telefónnej siete.				
		Predpokladaný rozpočet	Zdroje financovania	Oprávnení žiadatelia
Aktivity	Rekonštrukcia siete.	podľa potreby	T-com	obec, obyvatelia
Opatrenie 6.2.2.19 Rekonštrukcia elektrickej siete.				
		Predpokladaný rozpočet	Zdroje financovania	Oprávnení žiadatelia
Aktivity	Spracovanie technickej dokumentácie.	40	rozpočet obce, ŠF EÚ, SSE, a.s.	obec R. Bystré
	Rekonštrukcia siete.	1 500	rozpočet obce, ŠF EÚ, SSE, a.s.	obec R. Bystré
Opatrenie 6.2.2.20 Zriadenie nového cintorína.				
		Predpokladaný rozpočet	Zdroje financovania	Oprávnení žiadatelia
Aktivity	Spracovanie technickej dokumentácie.	50	rozpočet obce, ŠF EÚ	obec R. Bystré
	Úprava pozemkov a zriadenie cintorína.	1 000	rozpočet obce, ŠF EÚ	obec R. Bystré
Opatrenie 6.2.2.21 Výstavba oddychovej zóny pri miestnych kostoloch.				
		Predpokladaný rozpočet	Zdroje financovania	Oprávnení žiadatelia
Aktivity	Spracovanie technickej dokumentácie.	25	rozpočet obce, ŠF EÚ	obec R. Bystré
	Výstavba oddychovej zóny.	250	rozpočet obce, ŠF EÚ	obec R. Bystré
Opatrenie 6.2.2.22 Iluminácia kostolov.				
		Predpokladaný rozpočet	Zdroje financovania	Oprávnení žiadatelia
Aktivity	Iluminácia kostolov.	50	rozpočet obce, ŠF EÚ	obec R. Bystré

Ciele a opatrenia / Termín uskutočnenia		2006	2007	2008	2009	2010	2011	2012	2013	2014	2015
Cieľ 6.2.1	Rozvoj dopravnej infraštruktúry										
Opatrenie 6.2.1.1	Výstavba jednostranných chodníkov popri miestnych komunikáciách.										
Opatrenie 6.2.1.2	Úprava miestnych komunikácií - obnova povrchu.										
Opatrenie 6.2.1.3	Budovanie miestnych cyklotrás.										
Opatrenie 6.2.1.4	Výstavba miestnych komunikácií po 500 m v časti Filier a Ratkovské Bystré.										
Opatrenie 6.2.1.5	Výstavba nových zastávok SAD.										
Cieľ 6.2.2	Rozvoj občianskej infraštruktúry										
Opatrenie 6.2.2.1	Rozšírenie intravilánu obce vzhľadom na potenciálnu výstavbu IBV.										
Opatrenie 6.2.2.2	Rekonštrukcia miestneho vodovodu - potrubie a rozvodné ventily.										



Opatrenie 6.2.2.3	Rekonštrukcia a rozšírenie verejného osvetlenia.										
Opatrenie 6.2.2.4	Výstavba splaškovej kanalizácie.										
Opatrenie 6.2.2.5	Úprava verejných plôch.										
Opatrenie 6.2.2.6	Rekonštrukcia mostov a lávok.										
Opatrenie 6.2.2.7	Výstavba dažďovej kanalizácie.										
Opatrenie 6.2.2.8	Regulácia korýt miestneho potoka prechádzajúceho cez obec - Západný Turiec s prítokmi.										
Opatrenie 6.2.2.9	Výstavba ČOV.										
Opatrenie 6.2.2.10	Výstavba bezdrôtového rozhlasu.										
Opatrenie 6.2.2.11	Výstavba úpravne vody z miestneho potoka.										
Opatrenie 6.2.2.12	Rekonštrukcia obecného úradu.										
Opatrenie 6.2.2.13	Zabezpečenie vysokorychlostného Internetu.										
Opatrenie 6.2.2.14	Zabezpečiť ochranu vodných zdrojov.										
Opatrenie 6.2.2.15	Rekonštrukcia zvonice.										
Opatrenie 6.2.2.16	Rekonštrukcia budovy bývalej pobočky Slovenskej pošty š.p..										
Opatrenie 6.2.2.17	Zabezpečenie digitalizácie telefónnej siete.										
Opatrenie 6.2.2.18	Rekonštrukcia telefónnej siete.										
Opatrenie 6.2.2.19	Rekonštrukcia elektrickej siete.										
Opatrenie 6.2.2.20	Zriadenie nového cintorína.										
Opatrenie 6.2.2.21	Výstavba oddychovej zóny pri miestnych kostoloch.										
Opatrenie 6.2.2.22	Iluminácia kostolov.										

Predpokladaná štruktúra finančných zdrojov (tis. Sk)



vlastné spracovanie



Ciel' 6.2.1	Rozvoj dopravnej infraštruktúry
SOP Priemysel a služby	
1. Rast konkurencieschopnosti priemyslu a služieb s využitím rozvoja domáceho rastového potenciálu	
1.2 Podpora budovania a rekonštrukcie infraštruktúry	
OP Základná infraštruktúra	
1. Dopravná infraštruktúra	
1.1 Modernizácia a rozvoj železničnej infraštruktúry	
1.2 Modernizácia a rozvoj cestnej infraštruktúry	
3. Lokálna infraštruktúra	
3.4 Renovácia a rozvoj obcí	
Európsky fond regionálneho rozvoja	
Ciel' 6.2.2	Rozvoj občianskej infraštruktúry
OP Základná infraštruktúra	
3. Lokálna infraštruktúra	
3.2 Budovanie a rozvoj informačnej spoločnosti pre verejný sektor	
3.3 Budovanie a rozvoj inštitucionálnej infraštruktúry v oblasti regionálnej politiky	
3.4 Renovácia a rozvoj obcí	

8.3 ŽIVOTNÉ PROSTREDIE

Strategický zámer				
Strategickým zámerom obce je nielen zachovanie existujúceho dobrého stavu životného prostredia a zvyšovania jeho kvality, ale aj eliminácia slabých stránok, neustála osвета, výchova a informovanosť o stave životného prostredia.				
Ciel' 6.3.1	Nakladanie s komunálnym a drobným stavebným odpadom			
Opatrenie 6.3.1.1	V súlade s prijatými koncepciami zabezpečiť permanentné znižovanie podielu skladovanej časti odpadov, k čomu organizovať mobilné zbery textílií, kovového odpadu, viacvrstvových obalov nebezpečných odpadov.			
		Predpokladaný rozpočet	Zdroje financovania	Oprávnení žiadatelia
Aktivity	Zvýšiť enviromentálne povedomie ľudí.	podľa potreby	rozpočet obce	obec R. Bystré
	Zabezpečenie zberného kontajneru 2 x ročne.	20/rok	rozpočet obce	obec R. Bystré
	Zabezpečenie zberu nebezpečných odpadov.	podľa potreby	rozpočet obce	obec R. Bystré
Opatrenie 6.3.1.2	Zabezpečiť separáciu komunálneho odpadu v celej obci.			
		Predpokladaný rozpočet	Zdroje financovania	Oprávnení žiadatelia
Aktivity	Ekonomicky motivovať obyvateľstvo.	podľa potreby	rozpočet obce	obec R. Bystré
	Zabezpečiť požadované podmienky pre realizáciu separovaného zberu.	podľa potreby	rozpočet obce, MŽP SR	obec R. Bystré
Opatrenie 6.3.2.3	Zabezpečiť likvidáciu čiernych skládok v obci.			
		Predpokladaný rozpočet	Zdroje financovania	Oprávnení žiadatelia
Aktivity	Lokalizácia čiernych skládok.	podľa potreby	rozpočet obce, MŽP SR	obec R. Bystré
	Likvidácia skládok.	podľa potreby	rozpočet obce	obec R. Bystré
Opatrenie 6.3.2.4	Výstavba obecného kompostoviska.			
		Predpokladaný rozpočet	Zdroje financovania	Oprávnení žiadatelia
Aktivity	Vypracovanie technickej dokumentácie.	35	rozpočet obce, MŽP SR	obec R. Bystré
	Výber vhodnej lokality a výstavba kompostoviska.	550	rozpočet obce, MŽP SR	obec R. Bystré
Ciel' 6.3.2	Informovanosť a poradenstvo			
Opatrenie 6.3.2.1	Spracovať koncepciu zabezpečenia informovanosti, poradenstva a prevencie v oblasti ŽP. Trvale preferovať poradenstvo a prevenciu pred represiou.			
		Predpokladaný rozpočet	Zdroje financovania	Oprávnení žiadatelia
Aktivity	Vypracovanie koncepcie pre ochranu životného prostredia v obci.	10	rozpočet obce, MŽP SR	obec R. Bystré
	Prezentácia a šírenie osvetu v oblasti životného prostredia.	podľa potreby	rozpočet obce	obec R. Bystré
Ciel' 6.3.3	Ochrana a racionálne využívanie vôd			
Opatrenie 6.3.3.1	Zabezpečiť výstavbu kanalizačnej siete a spustenie čističky odpadových vôd, znížiť množstvo			

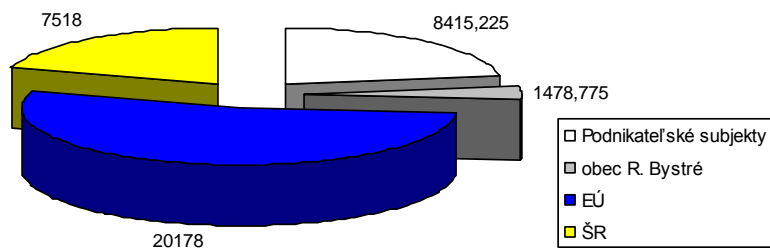


znečisťujúcich látok vo vypúšťaných odpadových vodách na limitovanú úroveň.				
		Predpokladaný rozpočet	Zdroje financovania	Oprávnení žiadatelia
Aktivity	Výstavba kanalizačnej siete.	20 090	Stredoslovenská vodárenská spoločnosť, a.s., obec R. Bystré, ŠF EÚ,	Stredoslovenská vodárenská spoločnosť, a.s., obec R. Bystré
	Napojenie domácností.	podľa potreby	Stredoslovenská vodárenská spoločnosť, a.s., obec R. Bystré, ŠF EÚ,	Stredoslovenská vodárenská spoločnosť, a.s., obec R. Bystré
	Spustenie ČOV.	podľa potreby	Stredoslovenská vodárenská spoločnosť, a.s., obec R. Bystré, ŠF EÚ,	Stredoslovenská vodárenská spoločnosť, a.s., obec R. Bystré
Opatrenie 6.3.3.2	Zabezpečiť dostatok kvalitnej pitnej vody, minimalizovať straty vo vodovodných sieťach.			
		Predpokladaný rozpočet	Zdroje financovania	Oprávnení žiadatelia
Aktivity	Údržba existujúcej vodovodnej siete.	podľa potreby	obec R. Bystré, ŠF EÚ,	obec R. Bystré
	Pravidelný monitoring vodovodnej siete.	podľa potreby	obec R. Bystré, ŠF EÚ,	obec R. Bystré
Opatrenie 6.3.3.3	Obnoviť prirodzené vodozádržné funkcie tokov a inundačných území (obnoviť staré korytá).			
		Predpokladaný rozpočet	Zdroje financovania	Oprávnení žiadatelia
Aktivity	Rekultivácia existujúcich koryt vodných tokov v obci.	podľa potreby	rozpočet obce, ŠF EÚ, Povodie Slanej, a.s.	obec R. Bystré, Povodie Slanej, a.s.
	Pravidelný monitoring.	podľa potreby	rozpočet obce, ŠF EÚ, Povodie Slanej, a.s.	obec R. Bystré, Povodie Slanej, a.s.
Opatrenie 6.3.3.4	Výstavba dažďovej kanalizácie.			
		Predpokladaný rozpočet	Zdroje financovania	Oprávnení žiadatelia
Aktivity	Vypracovanie technickej dokumentácie a príprava projektového spisu.	65	rozpočet obce, ŠF EÚ	obec R. Bystré
	Výkon pozemných prác.	5 000	rozpočet obce, ŠF EÚ	obec R. Bystré
	Výstavba kanalizácie.	5 000	rozpočet obce, ŠF EÚ	obec R. Bystré
Opatrenie 6.3.3.5	Regulácia koryt miestneho potoka prechádzajúceho cez obec - Západný Turiec s prítokmi.			
		Predpokladaný rozpočet	Zdroje financovania	Oprávnení žiadatelia
Aktivity	Analýza súčasného stavu.	podľa potreby	rozpočet obce, ŠF EÚ, Povodie Slanej, a.s.	obec R. Bystré, Povodie Slanej, a.s.
	Vypracovanie technickej dokumentácie.	45	rozpočet obce, ŠF EÚ, Povodie Slanej, a.s.	obec R. Bystré, Povodie Slanej, a.s.
	Spevnenie a regulácia koryt miestnych potokov.	5 500	rozpočet obce, ŠF EÚ, Povodie Slanej, a.s.	obec R. Bystré, Povodie Slanej, a.s.
Opatrenie 6.3.3.6	Zabezpečiť ochranu vodných zdrojov.			
		Predpokladaný rozpočet	Zdroje financovania	Oprávnení žiadatelia
Aktivity	Spracovanie technickej dokumentácie.	15	rozpočet obce, ŠF EÚ	obec R. Bystré
	Úprava priestranstva v okolí vodných zdrojov a zabezpečenie zabránenia prístupu k vodným zdrojom.	200	rozpočet obce, ŠF EÚ	obec R. Bystré
Opatrenie 6.3.3.7	Výstavba úpravne vody z miestneho potoka.			
		Predpokladaný rozpočet	Zdroje financovania	Oprávnení žiadatelia



Aktivity	Spracovanie technickej dokumentácie.	30	obec R. Bystré, ŠF EÚ,	obec R. Bystré
	Úprava koryta potoka.	250	obec R. Bystré, ŠF EÚ,	obec R. Bystré
	Výstavba úpravne vody.	800	obec R. Bystré, ŠF EÚ,	obec R. Bystré
Cieľ 6.3.4	Ochrana ovzdušia			
Opatrenie 6.3.4.1	Zabezpečiť zníženie produkovaných emisií hlavným zdrojom znečistenia – domácnosti.			
		Predpokladaný rozpočet	Zdroje financovania	Oprávnení žiadatelia
Aktivity	Obmedziť spaľovaniu fosílnych palív.	podľa potreby	rozpočet obce, ŠF EÚ, súkromné subjekty	obec, obyvatelia
	Prechod na alternatívne zdroje vykurovania.	podľa potreby	rozpočet obce, ŠF EÚ, súkromné subjekty	obec, obyvatelia

Ciele a opatrenia / Termín uskutočnenia		2006	2007	2008	2009	2010	2011	2012	2013	2014	2015
Cieľ 6.3.1 Nakladanie s komunálnym a drobným stavebným odpadom											
Opatrenie 6.3.1.1	V súlade s prijatými koncepciami zabezpečiť permanentné znižovanie podielu skladovanej časti odpadov, k čomu organizovať mobilné zbery textílií, kovového odpadu, viacvrstvových obalov nebezpečných odpadov.										
Opatrenie 6.3.1.2	Zabezpečiť separáciu komunálneho odpadu v celej obci.										
Opatrenie 6.3.2.3	Zabezpečiť likvidáciu čiernych skládok v obci.										
Opatrenie 6.3.2.4	Výstavba obecného kompostoviska.										
Cieľ 6.3.2 Informovanosť a poradenstvo											
Opatrenie 6.3.2.1	Spracovať koncepciu zabezpečenia informovanosti, poradenstva a prevencie v oblasti ZP. Trvale preferovať poradenstvo a prevenciu pred represiou.										
Cieľ 6.3.3 Ochrana a racionálne využívanie vôd											
Opatrenie 6.3.3.1	Zabezpečiť výstavbu kanalizačnej siete a spustenie čističky odpadových vôd, znížiť množstvo znečisťujúcich látok vo vypúšťaných odpadových vodách na limitovanú úroveň.										
Opatrenie 6.3.3.2	Zabezpečiť dostatok kvalitnej pitnej vody, minimalizovať straty vo vodovodných sieťach.										
Opatrenie 6.3.3.3	Obnoviť prirodzené vodozádržné funkcie tokov a inundačných území (obnoviť staré korytá).										
Opatrenie 6.3.3.4	Výstavba dažďovej kanalizácie.										
Opatrenie 6.3.3.5	Regulácia koryt miestneho potoka prechádzajúceho cez obec - Západný Turiec s prítokmi.										
Opatrenie 6.3.3.6	Zabezpečiť ochranu vodných zdrojov.										
Opatrenie 6.3.3.7	Výstavba úpravne vody z miestneho potoka.										
Cieľ 6.3.4 Ochrana ovzdušia											
Opatrenie 6.3.4.1	Zabezpečiť zníženie produkovaných emisií hlavným zdrojom znečistenia – domácnosti.										

**Predpokladaná štruktúra finančných zdrojov (tis. Sk)**

vlastné spracovanie

Ciel' 6.3.1	Nakladanie s komunálnym a drobným stavebným odpadom
OP Základná infraštruktúra	
2. Enviromentálna infraštruktúra	
2.3 Zlepšenie a rozvoj infraštruktúry odpadového hospodárstva	
2.4 Ochrana, zlepšenie a regenerácia prírodného prostredia	
Európsky fond regionálneho rozvoja	
Ciel' 6.3.2	Informovanosť a poradenstvo
OP Základná infraštruktúra	
3. Lokálna infraštruktúra	
3.2 Budovanie a rozvoj informačnej spoločnosti pre verejný sektor	
Európsky fond regionálneho rozvoja	
Ciel' 6.3.3	Ochrana a racionálne využívanie vôd
OP Základná infraštruktúra	
2. Enviromentálna infraštruktúra	
2.1 Zlepšenie a rozvoj infraštruktúry na ochranu a racionálne využívanie vôd	
Európsky fond regionálneho rozvoja	
Ciel' 6.3.4	Ochrana ovzdušia
OP Základná infraštruktúra	
2. Enviromentálna infraštruktúra	
2.2 Zlepšenie a rozvoj infraštruktúry na ochranu ovzdušia	
Európsky fond regionálneho rozvoja	

8.4 SOCIÁLNA OBLASŤ A ZDRAVOTNÍCTVO

Strategický zámer				
Neustále rozvíjať širokú paletu sociálnych a zdravotných služieb poskytovaných v obci. Dbat' o ich dostupnosť, kvalitu a vzájomnú vyváženosť za účelom dosiahnutia dôstojných podmienok života všetkých kategórií obyvateľov obce.				
Ciel' 6.4.1	Doplniť chýbajúcu infraštruktúru sociálnych zariadení v obci a zvýšiť ich kvalitu.			
Opatrenie 6.4.1.1	Vybudovať/zriadiť zariadenie poskytujúce sociálne služby (domov dôchodcov).			
		Predpokladaný rozpočet	Zdroje financovania	Oprávnení žiadatelia
Aktivity	Výber vhodnej alternatívny zariadenia zariadenia.	podľa potreby	-	obec R. Bystré
	Vypracovanie technickej dokumentácie.	35	rozpočet obce, ŠF EÚ, zdroje neziskových organizácií	obec R. Bystré
	Realizácia – výstavba / rekonštrukcia budovy pre zariadenie poskytujúce sociálne služby.	1 500	rozpočet obce, ŠF EÚ, zdroje neziskových organizácií	obec R. Bystré
Ciel' 6.4.2	Zlepšiť úroveň poskytovania zdravotníckych a sociálnych služieb.			
Opatrenie 6.4.2.1	Zlepšenie úrovne poskytovania domácej ošetrovateľskej starostlivosti, rozšírenie jej služieb o poskytovanie rehabilitačných cvičení.			
		Predpokladaný rozpočet	Zdroje financovania	Oprávnení žiadatelia

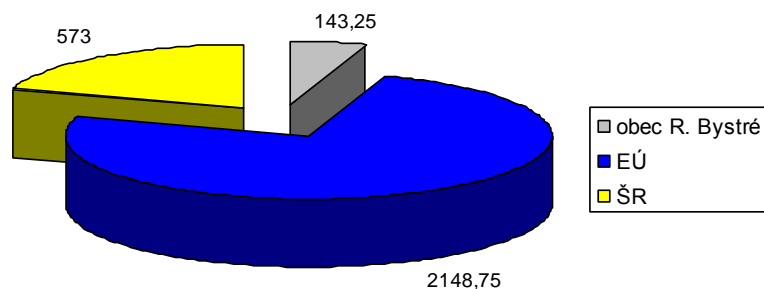


Aktivity	Zvýšenie kvality poskytovaných služieb.	podľa potreby	ZP	súkromné subjekty
	Zvýšenie personálnych kapacít v prípade potreby.	podľa potreby	ZP	súkromné subjekty
Opatrenie 6.4.2.2 Zabezpečiť aspoň raz mesačne poraďu v obci.				
		Predpokladaný rozpočet	Zdroje financovania	Oprávnení žiadatelia
Aktivity	Zabezpečenie personálnych kapacít.	podľa potreby	rozpočet obce	obec R. Bystré
	Zabezpečenie priestorov.	podľa potreby	rozpočet obce	obec R. Bystré
Opatrenie 6.4.2.3 Zabezpečiť dostupnosť zdravotnej starostlivosti pre dospelých občanov.				
		Predpokladaný rozpočet	Zdroje financovania	Oprávnení žiadatelia
Aktivity	Zabezpečiť v súčinnosti s okresným mestom a spádovou obcou pre oblasť poskytovania zdravotníckych služieb ich maximálnu dostupnosť.	podľa potreby	Minister. zdravotníctva	obec R. Bystré
Opatrenie 6.4.2.4 Zabezpečovať komplexnú zdravotnú starostlivosť o starých ľudí a dlhodobo chorých.				
		Predpokladaný rozpočet	Zdroje financovania	Oprávnení žiadatelia
Aktivity	Analýza dopytu po uvedených službách.	podľa potreby	Minister. zdravotníctva	obec R. Bystré
	Zabezpečenie personálnych kapacít, priestorov a finančných prostriedkov.	podľa potreby	Minister. zdravotníctva	obec R. Bystré
Opatrenie 6.4.2.5 Zvýšiť úroveň poskytovaných sociálnych služieb.				
		Predpokladaný rozpočet	Zdroje financovania	Oprávnení žiadatelia
Aktivity	Zvýšenie kvality poskytovaných služieb.	podľa potreby	rozpočet obce, n.o.	obec, n.o.
	Zvýšenie personálnych kapacít v prípade potreby.	podľa potreby	rozpočet obce	obec R. Bystré
Opatrenie 6.4.2.6 Podporiť služby pre marginalizované skupiny občanov a týrané ženy.				
		Predpokladaný rozpočet	Zdroje financovania	Oprávnení žiadatelia
Aktivity	Analýza dopytu po uvedených službách.	podľa potreby	Minister. zdravotníctva	obec, n.o.
	Zabezpečenie personálnych kapacít.	podľa potreby	Minister. zdravotníctva	obec, n.o.
	Zabezpečenie priestorov.	podľa potreby	Minister. zdravotníctva	obec, n.o.
Opatrenie 6.4.2.7 Zriadenie klubu dôchodcov.				
		Predpokladaný rozpočet	Zdroje financovania	Oprávnení žiadatelia
Aktivity	Príprava priestorového vybavenia.	150	rozpočet obce, ŠF EÚ	obec R. Bystré
	Príprava materiálneho vybavenia.	podľa potreby	rozpočet obce	obec R. Bystré
Opatrenie 6.4.2.8 Zriadenie klubu mladých.				
		Predpokladaný rozpočet	Zdroje financovania	Oprávnení žiadatelia
Aktivity	Príprava priestorového vybavenia.	150	rozpočet obce, ŠF EÚ	obec R. Bystré
	Príprava materiálneho vybavenia.	podľa potreby	rozpočet obce	obec R. Bystré
Opatrenie 6.4.2.9 Zabezpečenie stravovania pre dôchodcov - vývarovňa.				
		Predpokladaný rozpočet	Zdroje financovania	Oprávnení žiadatelia
Aktivity	Zabezpečenie priestorov.	200	rozpočet obce, ŠF EÚ	obec R. Bystré
	Obstaranie vnútorného vybavenia.	400	rozpočet obce	obec R. Bystré
Opatrenie 6.4.2.10 Rekonštrukcia priestorov ordinácie praktického lekára.				
		Predpokladaný rozpočet	Zdroje financovania	Oprávnení žiadatelia
Aktivity	Vypracovanie technickej dokumentácie.	30	rozpočet obce, ŠF EÚ	obec R. Bystré
	Rekonštrukcia priestorov.	400	rozpočet obce	obec R. Bystré



Ciele a opatrenia / Termín uskutočnenia		2006	2007	2008	2009	2010	2011	2012	2013	2014	2015
Cieľ 6.4.1	Doplniť chýbajúcu infraštruktúru sociálnych zariadení v obci a zvýšiť ich kvalitu.										
Opatrenie 6.4.1.1	Vybudovať/zriadiť zariadenie poskytujúce sociálne služby (domov dôchodcov).										
Cieľ 6.4.2	Zlepšiť úroveň poskytovania zdravotníckych a sociálnych služieb.										
Opatrenie 6.4.2.1	Zlepšenie úrovne poskytovania domácej ošetrovateľskej starostlivosti, rozšírenie jej služieb o poskytovanie rehabilitačných cvičení.										
Opatrenie 6.4.2.2	Zabezpečiť aspoň raz mesačne poradňu v obci.										
Opatrenie 6.4.2.3	Zabezpečiť dostupnosť zdravotnej starostlivosti pre dospelých občanov.										
Opatrenie 6.4.2.4	Zabezpečovať komplexnú zdravotnú starostlivosť o starých ľudí a dlhodobo chorých.										
Opatrenie 6.4.2.5	Zvýšiť úroveň poskytovaných sociálnych služieb.										
Opatrenie 6.4.2.6	Podporiť služby pre marginalizovanú skupinu občanov a týrané ženy.										
Opatrenie 6.4.2.7	Zriadenie klubu dôchodcov.										
Opatrenie 6.4.2.8	Zriadenie klubu mladých.										
Opatrenie 6.4.2.9	Zabezpečenie stravovania pre dôchodcov - vývarovňa.										
Opatrenie 6.4.2.10	Rekonštrukcia priestorov ordinácie praktického lekára.										

Predpokladaná štruktúra finančných zdrojov (tis. Sk)



vlastné spracovanie

Cieľ 6.4.1	Doplniť chýbajúcu infraštruktúru sociálnych zariadení v obci a zvýšiť ich kvalitu.
OP Základná infraštruktúra	
3. Lokálna infraštruktúra	
3.1 Budovanie a rozvoj občianskej infraštruktúry v regiónoch	
3.1.3 Budovanie a rozvoj sociálnej infraštruktúry	
Európsky sociálny fond (ESF)	
Cieľ 6.4.2	Zlepšiť úroveň poskytovania zdravotníckych a sociálnych služieb.
OP Základná infraštruktúra	
3. Lokálna infraštruktúra	
3.1 Budovanie a rozvoj občianskej infraštruktúry v regiónoch	
3.1.3 Budovanie a rozvoj sociálnej infraštruktúry	
3.1.2 Budovanie a rozvoj zdravotníckej infraštruktúry	
Európsky sociálny fond (ESF)	



8.5 ŠKOLSTVO A ŠPORT

Strategický zámer				
Zabezpečenie všestranného rozvoja detí a mládeže. Zlepšenie technického stavu a vybavenia školy. V športe umožniť ponuku čo najširšej palety služieb, zabezpečiť čo najefektívnejšie a transparentné využitie verejných financií ku prospechu všetkých občanov obce. Podpora existujúcich športových podujatí, ako aj vytváranie vhodných podmienok pre rozvoj rôznych druhov športu nielen pre obyvateľov obce.				
Cieľ 6.5.1	Budovanie a rozvoj školskej infraštruktúry.			
Opatrenie 6.5.1.1	Modernizovať a rekonštruovať vybranú budovu pre potenciálne vzdelávacie účely.			
		Predpokladaný rozpočet	Zdroje financovania	Oprávnení žiadateľa
Aktivity	Výmena strešnej krytiny.	150	rozpočet obce, ŠF EÚ	obec R. Bystré
	Zateplenie budovy.	100	rozpočet obce, ŠF EÚ	obec R. Bystré
Opatrenie 6.5.1.2	Modernizácia vnútorného budovy.			
		Predpokladaný rozpočet	Zdroje financovania	Oprávnení žiadateľa
Aktivity	Výber vhodného dodávateľa.	podľa potreby	rozpočet obce, ŠF EÚ	obec R. Bystré
	Nákup zariadení.	100	rozpočet obce, ŠF EÚ	obec R. Bystré
Opatrenie 6.5.1.3	Rekonštrukcia sociálnych zariadení v budove.			
		Predpokladaný rozpočet	Zdroje financovania	Oprávnení žiadateľa
Aktivity	Rekonštrukcia sociálnych zariadení.	50	rozpočet obce, ŠF EÚ	obec R. Bystré
Opatrenie 6.5.1.4	Zriadenie záujmového mimoškolského zariadenia.			
		Predpokladaný rozpočet	Zdroje financovania	Oprávnení žiadateľa
Aktivity	Zabezpečenie priestorov.	150	rozpočet obce, ŠF EÚ, MŠ SR	obec R. Bystré
	Materiálne zabezpečenie.	100	rozpočet obce, ŠF EÚ, MŠ SR	obec R. Bystré
Cieľ 6.5.2	Trvalé skvalitňovanie vyváženej ponuky výkonnostného a rekreačného športu.			
Opatrenie 6.5.2.1	Odvodnenie plochy futbalového ihriska.			
		Predpokladaný rozpočet	Zdroje financovania	Oprávnení žiadateľa
Aktivity	Výkon melioračných prác.	podľa potreby	rozpočet obce, ŠF EÚ, MŠ SR	obec R. Bystré
Opatrenie 6.5.2.2	Výstavba oplotenia futbalového ihriska.			
		Predpokladaný rozpočet	Zdroje financovania	Oprávnení žiadateľa
Aktivity	Výstavba oplotenia.	200	rozpočet obce, ŠF EÚ, podnikateľské subjekty, úvery, iné grantové schémy	obec R. Bystré
Opatrenie 6.5.2.3	Výstavba cykloturistických trás.			
		Predpokladaný rozpočet	Zdroje financovania	Oprávnení žiadateľa
Aktivity	Spracovanie technickej dokumentácie.	podľa potreby	rozpočet obce, ŠF EÚ	obec, podnikateľské subjekty
	Výstavba trás.	podľa potreby	rozpočet obce, ŠF EÚ	obec, podnikateľské subjekty
Opatrenie 6.5.2.4	Výstavba tribúny a šatní pre potreby futbalového ihriska			
		Predpokladaný rozpočet	Zdroje financovania	Oprávnení žiadateľa
Aktivity	Vypracovanie technickej dokumentácie.	20	rozpočet obce, ŠF EÚ	obec R. Bystré
	Výstavba príslušenstva.	150	rozpočet obce, ŠF EÚ	obec R. Bystré

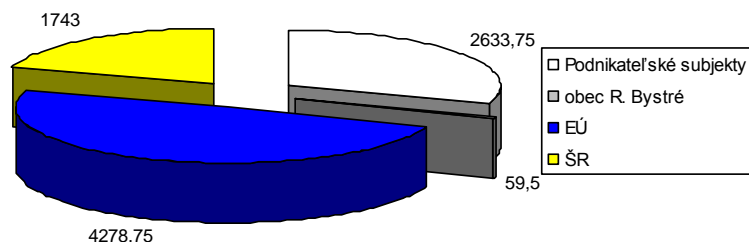


Opatrenie 6.5.2.5		Vytváranie materiálnych a finančných podmienok na rozvoj výkonnostného a rekreačného športu v obci - nákup športových zariadení.		
		Predpokladaný rozpočet	Zdroje financovania	Oprávnení žiadatelia
Aktivity	Zabezpečenie materiálno-technického a finančného vybavenia.	50	rozpočet obce, podnikateľské subjekty	obec R. Bystré
Opatrenie 6.5.2.6		Podpora organizácie športových podujatí regionálneho významu.		
		Predpokladaný rozpočet	Zdroje financovania	Oprávnení žiadatelia
Aktivity	Zabezpečenie personálnych kapacít.	podľa možností	rozpočet obce, podnikateľské subjekty	obec, podnikateľské subjekty
	Zabezpečenie materiálno-technického a finančného vybavenia.	podľa možností	rozpočet obce, podnikateľské subjekty	obec, podnikateľské subjekty
Opatrenie 6.5.2.7		Podpora športových aktivít zdravotne postihnutých občanov.		
		Predpokladaný rozpočet	Zdroje financovania	Oprávnení žiadatelia
Aktivity	Zabezpečenie materiálno-technického a finančného vybavenia.	podľa možností	rozpočet obce, podnikateľské subjekty	obec, podnikateľské subjekty
Opatrenie 6.5.2.8		Podporovať talentovanú mládež.		
		Predpokladaný rozpočet	Zdroje financovania	Oprávnení žiadatelia
Aktivity	Zabezpečenie materiálno-technického a finančného vybavenia.	podľa možností	rozpočet obce, podnikateľské subjekty	obec, podnikateľské subjekty
Opatrenie 6.5.2.9		Spolupracovať s občianskymi združeniami, inými právnickými a fyzickými osobami, pôsobiacimi v oblasti telesnej kultúry.		
		Predpokladaný rozpočet	Zdroje financovania	Oprávnení žiadatelia
Aktivity	Zabezpečenie personálnych kapacít.	podľa potreby	rozpočet obce	obec R. Bystré
Opatrenie 6.5.2.10		Dobudovanie športového areálu v obci.		
		Predpokladaný rozpočet	Zdroje financovania	Oprávnení žiadatelia
Aktivity	Dostavba areálu.	120	rozpočet obce	obec R. Bystré
Opatrenie 6.5.2.11		Výstavba lyžiarskeho vleku s príslušenstvom.		
		Predpokladaný rozpočet	Zdroje financovania	Oprávnení žiadatelia
Aktivity	Vypracovanie podnikateľského plánu.	25	ŠF EÚ, podnikateľské subjekty, úvery, iné grantové schémy	podnikateľské subjekty
	Výstavba vlekov.	3 500	ŠF EÚ, podnikateľské subjekty, úvery, iné grantové schémy	podnikateľské subjekty
	Výstavba príslušenstva - stravovacie zariadenie, parkovisko.	4 000	ŠF EÚ, podnikateľské subjekty, úvery, iné grantové schémy	podnikateľské subjekty

Ciele a opatrenia / Termín uskutočnenia		2006	2007	2008	2009	2010	2011	2012	2013	2014	2015
Cieľ 6.5.1	Budovanie a rozvoj školskej infraštruktúry.										
Opatrenie 6.5.1.1	Modernizovať a rekonštruovať vybranú budovu pre potenciálne vzdelávacie účely.										
Opatrenie 6.5.1.2	Modernizácia vnútorného budovy.										
Opatrenie 6.5.1.3	Rekonštrukcia sociálnych zariadení v budove.										
Opatrenie 6.5.1.4	Zriadenie záujmového mimoškolského zariadenia.										
Cieľ 6.5.2	Trvalé skvalitňovanie vyváženej ponuky výkonnostného a rekreačného športu.										
Opatrenie 6.5.2.1	Odvodnenie plochy futbalového ihriska.										



Opatrenie 6.5.2.2	Rekonštrukcia oplotenia futbalového ihriska.																		
Opatrenie 6.5.2.3	Výstavba cykloturistických trás.																		
Opatrenie 6.5.2.4	Výstavba tribúny a šatní pre potreby futbalového ihriska																		
Opatrenie 6.5.2.5	Vytváranie materiálnych a finančných podmienok na rozvoj výkonnostného a rekreačného športu v obci - nákup športových zariadení.																		
Opatrenie 6.5.2.6	Podpora organizácie športových podujatí regionálneho významu.																		
Opatrenie 6.5.2.7	Podpora športových aktivít zdravotne postihnutých občanov.																		
Opatrenie 6.5.2.8	Podporovať talentovanú mládež.																		
Opatrenie 6.5.2.9	Spolupracovať s občianskymi združeniami, inými právnickými a fyzickými osobami, pôsobiacimi v oblasti telesnej kultúry.																		
Opatrenie 6.5.2.10	Dobudovanie športového areálu v obci.																		
Opatrenie 6.5.2.11	Výstavba lyžiarskeho vleku s príslušenstvom.																		

Predpokladaná štruktúra finančných zdrojov (tis. Sk)

vlastné spracovanie

Cieľ 6.5.1 Budovanie a rozvoj školskej infraštruktúry.

OP Základná infraštruktúra

3. Lokálna infraštruktúra

3.1 Budovanie a rozvoj občianskej infraštruktúry v regiónoch

3.1.1 Budovanie a rozvoj školskej infraštruktúry

3.2 Budovanie a rozvoj informačnej spoločnosti pre verejný sektor

Cieľ 6.5.2 Trvalé skvalitňovanie vyváženej ponuky výkonnostného a rekreačného športu.

OP Základná infraštruktúra

3. Lokálna infraštruktúra

3.1 Budovanie a rozvoj občianskej infraštruktúry v regiónoch

3.1.1 Budovanie a rozvoj školskej infraštruktúry

3.2 Budovanie a rozvoj informačnej spoločnosti pre verejný sektor

8.6 KULTÚRA**Strategický zámer**

Trvalé pôsobenie na kultúrne povedomie obyvateľov širokou paletou kultúrnych aktivít organizovaných externými subjektami. Existencia dôstojných priestorov pre kultúrne aktivity je povinnosť obce. Prieběžná a kreatívna propagácia podujatí má vplyv na imidž obce a tým aj na cestovný ruch.

Cieľ 6.6.1

Zachovanie kultúrno-historického potenciálu obce a rozvoj kultúrnych, informačných a voľnočasových aktivít v nadväznosti na rozvoj cestovného ruchu na regionálnej a miestnej úrovni.



Opatrenie 6.6.1.1		Rekonštrukcia domov kultúry – exteriéry (strecha, fasády, ...).		
		Predpokladaný rozpočet	Zdroje financovania	Oprávnení žiadateľa
Aktivity	Vypracovanie technickej dokumentácie.	40	rozpočet obce, ŠF EÚ	obec R. Bystré
	Rekonštrukcia exteriérov.	1 500	rozpočet obce, ŠF EÚ	obec R. Bystré
Opatrenie 6.6.1.2		Rekonštrukcia tradičnej architektúry a zriadenie stálych expozícií z pôvodného štýlu života obyvateľov vo obci.		
		Predpokladaný rozpočet	Zdroje financovania	Oprávnení žiadateľa
Aktivity	Výber vhodných objektov.	podľa potreby	rozpočet obce	obec R. Bystré
	Vyriešenie vlastníckych vzťahov.	podľa potreby	rozpočet obce, ŠF EÚ, MK SR	obec R. Bystré
	Rekonštrukcia a vybavenie expozície.	200	rozpočet obce, ŠF EÚ, MK SR	obec R. Bystré
Opatrenie 6.6.1.3		Prepojiť obec so subjektami cestovného ruchu, agroturistiky.		
		Predpokladaný rozpočet	Zdroje financovania	Oprávnení žiadateľa
Aktivity	Zabezpečenie personálnych kapacít.	podľa potreby	rozpočet obce	obec R. Bystré
Opatrenie 6.6.1.4		Budovanie remeselníckych dvorov.		
		Predpokladaný rozpočet	Zdroje financovania	Oprávnení žiadateľa
Aktivity	Výber a rekonštrukcia vhodných budov na alokáciu remeselného dvora.	podľa potreby	rozpočet obce, ŠF EÚ	obec R. Bystré
	Zabezpečenie personálnych kapacít.	podľa potreby	rozpočet obce, ŠF EÚ	obec R. Bystré
	Materiálne zabezpečenie remeselných dvorov predmetmi s kultúrnohistorickou hodnotou.	podľa potreby	rozpočet obce, ŠF EÚ	obec R. Bystré
Opatrenie 6.6.1.5		Vybudovanie turistických a náučných trás pre žiakov, študentov, rodiny s deťmi, priemerných aj náročných klientov s využitím kultúrno – historického, folklórneho aj prírodného bohatstva.		
		Predpokladaný rozpočet	Zdroje financovania	Oprávnení žiadateľa
Aktivity	Zabezpečenie personálnych kapacít.	podľa potreby	rozpočet obce, ŠF EÚ	obec R. Bystré
	Výber vhodných trás.	podľa potreby	rozpočet obce, ŠF EÚ	obec R. Bystré
	Spracovanie technickej dokumentácie.	35	rozpočet obce, ŠF EÚ	obec R. Bystré
	Realizácia výstavby.	750	rozpočet obce, ŠF EÚ	obec R. Bystré
Opatrenie 6.6.1.6		Zachovanie a rozvoj ľudových tradícií (folklórny tanec, hudba a spev, ľudové remeslá, ľudový odev a doplnky, pôvodné bývanie a hospodárenie) a ich maximálne využitie v cestovnom ruchu a agroturistike.		
		Predpokladaný rozpočet	Zdroje financovania	Oprávnení žiadateľa
Aktivity	Zabezpečenie priestorov, finančných a materiálnych prostriedkov.	podľa potreby	rozpočet obce	obec R. Bystré
Opatrenie 6.6.1.7		Rekonštrukcia interiérov domov kultúry.		
		Predpokladaný rozpočet	Zdroje financovania	Oprávnení žiadateľa
Aktivity	Vypracovanie technickej dokumentácie.	40	rozpočet obce, ŠF EÚ, MK SR	obec R. Bystré
	Rekonštrukcia interiérov.	1 600	rozpočet obce, ŠF EÚ, MK SR	obec R. Bystré
Opatrenie 6.6.1.8		Zriadenie obecnej knižnice.		
		Predpokladaný rozpočet	Zdroje financovania	Oprávnení žiadateľa
Aktivity	Rekonštrukcia priestorov.	200	rozpočet obce, ŠF EÚ, MK SR	obec R. Bystré
	Obnova knižničného fondu.	100	rozpočet obce, ŠF EÚ, MK SR	obec R. Bystré
Opatrenie 6.6.1.9		Organizovanie pravidelných kultúrnych podujatí – Deň obce, Hody, atď..		
		Predpokladaný rozpočet	Zdroje financovania	Oprávnení žiadateľa
Aktivity	Personálne zabezpečenie.	podľa potreby	rozpočet obce, ŠF EÚ, MK SR	obec R. Bystré
Cieľ 6.6.2	Organizačné zabezpečenie			



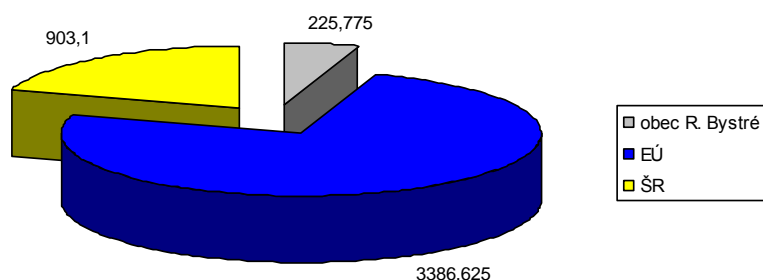
Opatrenie 6.6.2.1	Spracovať kalendár kultúrnych podujatí na celý rok, tento priebežne aktualizovať. Rozšíriť žánrovú ponuku s orientáciou na hodnotný kultúrny prínos.			
		Predpokladaný rozpočet	Zdroje financovania	Oprávnení žiadatelia
Aktivity	Personálne a finančné zabezpečenie.	podľa potreby	rozpočet obce	obec R. Bystré
	Spracovanie kalendár kultúrnych podujatí.	5	rozpočet obce	obec R. Bystré
Cieľ 6.6.3	Propagácia v oblasti kultúry			
Opatrenie 6.6.3.1	Spracovať globálnu koncepciu „propagácie“ histórie obce v multimediálnej forme.			
		Predpokladaný rozpočet	Zdroje financovania	Oprávnení žiadatelia
Aktivity	Personálne a finančné zabezpečenie.	podľa potreby	rozpočet obce, ŠF EÚ	obec R. Bystré
	Spracovanie koncepcie v multimediálnej forme.	20	rozpočet obce, ŠF EÚ	obec R. Bystré
Opatrenie 6.6.3.2	Spracovať komplexný informačný bulletin o historickom vývoji a tradíciách obce pre školy aj subjekty cestovného ruchu.			
		Predpokladaný rozpočet	Zdroje financovania	Oprávnení žiadatelia
Aktivity	Personálne a finančné zabezpečenie.	podľa potreby	rozpočet obce, ŠF EÚ	obec R. Bystré
	Spracovanie bulletinu.	10	rozpočet obce, ŠF EÚ	obec R. Bystré
Opatrenie 6.6.3.3	Propagácia kultúry na internete prostredníctvom www stránky obce.			
		Predpokladaný rozpočet	Zdroje financovania	Oprávnení žiadatelia
Aktivity	Finančné zabezpečenie.	10	rozpočet obce, ŠF EÚ	obec R. Bystré
	Obsahová analýza www stránky.	5	rozpočet obce, ŠF EÚ	obec R. Bystré
	Priebežná aktualizácia www stránky.	1	rozpočet obce	obec R. Bystré

Ciele a opatrenia / Termín uskutočnenia		2006	2007	2008	2009	2010	2011	2012	2013	2014	2015
Cieľ 6.6.1	Zachovanie kultúrno-historického potenciálu obce a rozvoj kultúrnych, informačných a voľnočasových aktivít v nadväznosti na rozvoj cestovného ruchu na regionálnej a miestnej úrovni.										
Opatrenie 6.6.1.1	Rekonštrukcia domov kultúry – exteriéry (strecha, fasády, ...).										
Opatrenie 6.6.1.2	Rekonštrukcia tradičnej architektúry a zriadenie stálych expozícií z pôvodného štýlu života obyvateľov vo obci.										
Opatrenie 6.6.1.3	Prepojiť obec so subjektami cestovného ruchu, agroturistiky.										
Opatrenie 6.6.1.4	Budovanie remeselníckych dvorov.										
Opatrenie 6.6.1.5	Vybudovanie turistických a náučných trás pre žiakov, študentov, rodiny s deťmi, priemerných aj náročných klientov s využitím kultúrno – historického, folklórneho aj prírodného bohatstva.										
Opatrenie 6.6.1.6	Zachovanie a rozvoj ľudových tradícií (folklórny tanec, hudba a spev, ľudové remeslá, ľudový odev a doplnky, pôvodné bývanie a hospodárenie) a ich maximálne využitie v cestovnom ruchu a agroturistike.										
Opatrenie 6.6.1.7	Rekonštrukcia interiérov domov kultúry.										
Opatrenie 6.6.1.8	Zriadenie obecnej knižnice.										
Opatrenie 6.6.1.9	Organizovanie pravidelných kultúrnych podujatí – Deň obce, Hody, atď..										
Cieľ 6.6.2	Organizačné zabezpečenie										
Opatrenie 6.6.2.1	Spracovať kalendár kultúrnych podujatí na celý rok, tento priebežne										



	aktualizovať. Rozšíriť žánrovú ponuku s orientáciou na hodnotný kultúrny prínos.										
Cieľ 6.6.3 Propagácia v oblasti kultúry											
Opatrenie 6.6.3.1	Spracovať globálnu koncepciu „propagácie“ histórie obce v multimediálnej forme.										
Opatrenie 6.6.3.2	Spracovať komplexný informačný bulletin o historickom vývoji a tradíciách obce pre školy aj subjekty cestovného ruchu.										
Opatrenie 6.6.3.3	Propagácia kultúry na internete prostredníctvom www stránky obce.										

Predpokladaná štruktúra finančných zdrojov (tis. Sk)



vlastné spracovanie

Cieľ 6.6.1	Zachovanie kultúrno-historického potenciálu obce a rozvoj kultúrnych, informačných a voľnočasových aktivít v nadväznosti na rozvoj cestovného ruchu na regionálnej a miestnej úrovni.
OP Základná infraštruktúra	
3. Lokálna infraštruktúra	
3.1 Budovanie a rozvoj občianskej infraštruktúry v regiónoch	
3.1.4 Budovanie a rozvoj kultúrnej infraštruktúry	
3.2 Budovanie a rozvoj informačnej spoločnosti pre verejný sektor	
INTERREG III A	
INTERREG III B	
INTERREG III C	
Cieľ 6.6.3	Propagácia v oblasti kultúry
OP Základná infraštruktúra	
3. Lokálna infraštruktúra	
3.1 Budovanie a rozvoj občianskej infraštruktúry v regiónoch	
3.1.4 Budovanie a rozvoj kultúrnej infraštruktúry	
3.2 Budovanie a rozvoj informačnej spoločnosti pre verejný sektor	
INTERREG III A	
INTERREG III B	
INTERREG III C	

8.7 CESTOVNÝ RUCH A PUBLIC RELATIONS

Strategický zámer				
Budovať goodwill obce a dosiahnuť, aby sa stala strediskom cestovného ruchu v oblasti športu, kultúry a turistiky.				
Cieľ 6.8.1		Účinná propagácia obce.		
Opatrenie 6.8.1.1		Vytvorenie samostatnej www stránky obce.		
		Predpokladaný rozpočet	Zdroje financovania	Oprávnení žiadatelia
Aktivity	Finančné zabezpečenie.	10	rozpočet obce, podnikateľské subjekty	obec R. Bystré

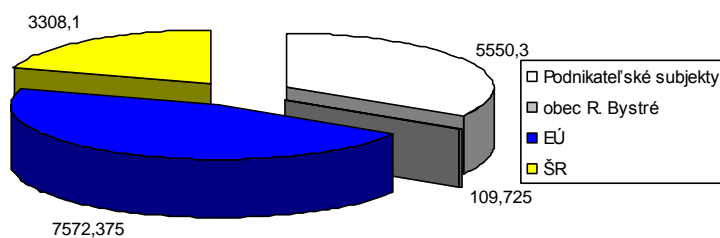


	Obsahová analýza www stránky.	5	rozpočet obce, podnikateľské subjekty	obec R. Bystré
	Priebežná aktualizácia www stránky.	1	rozpočet obce,	obec R. Bystré
Opatrenie 6.8.1.2 Spracovať globálnu koncepciu propagácie obce v multimediálnej forme.				
		Predpokladaný rozpočet	Zdroje financovania	Oprávnení žiadatelia
Aktivity	Personálne a finančné zabezpečenie.	podľa potreby	rozpočet obce, ŠF EÚ, MK SR	obec R. Bystré
	Spracovanie koncepcie v multimediálnej forme.	20	rozpočet obce, ŠF EÚ, MK SR	obec R. Bystré
Opatrenie 6.8.1.3 Spracovať koncepciu regionálnej spolupráce s okolitými turistickými lokalitami a domácimi i zahraničnými CK.				
		Predpokladaný rozpočet	Zdroje financovania	Oprávnení žiadatelia
Aktivity	Personálne a finančné zabezpečenie.	podľa potreby	rozpočet obce, ŠF EÚ, MH SR	obec, podnikateľské subjekty
	Spracovanie koncepcie regionálnej spolupráce.	20	rozpočet obce, ŠF EÚ, MH SR	obec, podnikateľské subjekty
Cieľ 6.8.2 Rekreačno-relaxačné zázemie obce.				
Opatrenie 6.8.2.1 Dobudovanie športového areálu v obci.				
		Predpokladaný rozpočet	Zdroje financovania	Oprávnení žiadatelia
Aktivity	Dostavba areálu.	120	rozpočet obce, ŠF EÚ, podnikateľské subjekty	obec R. Bystré
Opatrenie 6.8.2.2 Vybudovanie oddychovej zóny obce.				
		Predpokladaný rozpočet	Zdroje financovania	Oprávnení žiadatelia
Aktivity	Spracovanie technickej dokumentácie.	25	rozpočet obce, ŠF EÚ	obec R. Bystré
	Vybudovanie zóny.	250	rozpočet obce, ŠF EÚ	obec R. Bystré
Opatrenie 6.8.2.3 Výstavba lyžiarskeho vleku s príslušenstvom.				
		Predpokladaný rozpočet	Zdroje financovania	Oprávnení žiadatelia
Aktivity	Vypracovanie podnikateľského plánu.	25	ŠF EÚ, podnikateľské subjekty, úvery, iné grantové schémy	podnikateľské subjekty
	Výstavba vlekov.	3 500	ŠF EÚ, podnikateľské subjekty, úvery, iné grantové schémy	podnikateľské subjekty
	Výstavba príslušenstva - stravovacie zariadenie, parkovisko.	4 000	ŠF EÚ, podnikateľské subjekty, úvery, iné grantové schémy	podnikateľské subjekty
Opatrenie 6.8.2.4 Výstavba menšieho ubytovacieho zariadenia s príslušenstvom.				
		Predpokladaný rozpočet	Zdroje financovania	Oprávnení žiadatelia
Aktivity	Vypracovanie podnikateľského plánu a štúdie uskutočniteľnosti.	40	ŠF EÚ, podnikateľské subjekty, úvery, iné grantové schémy	podnikateľské subjekty
	Výber a príprava vhodnej lokality.	podľa potreby	ŠF EÚ, podnikateľské subjekty, úvery, iné grantové schémy	podnikateľské subjekty
	Výstavba zariadenia.	3 500	ŠF EÚ, podnikateľské subjekty, úvery, iné grantové schémy	podnikateľské subjekty
	Výstavba príslušenstva – športová infraštruktúra, oddychová zóna.	1 500	ŠF EÚ, podnikateľské subjekty, úvery, iné grantové schémy	podnikateľské subjekty
Opatrenie 6.8.2.5 Výstavba ubytovacích zariadení v tradičnom štýle - neobývané domy.				
		Predpokladaný rozpočet	Zdroje financovania	Oprávnení žiadatelia
Aktivity	Vypracovanie podnikateľského plánu.	25	ŠF EÚ, podnikateľské subjekty, úvery, iné grantové schémy	podnikateľské subjekty
	Vyriešenie majetkových vzťahov k pozemkov - úprava pozemkov.	podľa potreby	ŠF EÚ, podnikateľské subjekty, úvery, iné grantové schémy	podnikateľské subjekty



	Výstavba technickej infraštruktúry.	podľa potreby	ŠF EÚ, podnikateľské subjekty, úvery, iné grantové schémy	podnikateľské subjekty
	Výstavba ubytovacích zariadení.	1 000	ŠF EÚ, podnikateľské subjekty, úvery, iné grantové schémy	podnikateľské subjekty
Opatrenie 6.8.2.6 Vybudovanie športového areálu v obci.				
		Predpokladaný rozpočet	Zdroje financovania	Oprávnení žiadatelia
Aktivity	Výber vhodnej lokality.	podľa potreby	rozpočet obce, ŠF EÚ, podnikateľské subjekty, úvery, iné grantové schémy	obec, podnikateľské subjekty
	Výstavba areálu (tenisové, volejbalové kurty, atď..)	2 500	rozpočet obce, ŠF EÚ, podnikateľské subjekty, úvery, iné grantové schémy	obec, podnikateľské subjekty
Cieľ 6.8.3 Podpora podnikateľských aktivít v cestovnom ruchu.				
Opatrenie 6.8.3.1 Uzavrieť s podnikateľmi dohody o poskytovaní služieb v agroturistike a cestovnom ruchu a o propagovaní ich služieb obcou.				
		Predpokladaný rozpočet	Zdroje financovania	Oprávnení žiadatelia
Aktivity	Zabezpečenie personálnych kapacít.	podľa potreby	rozpočet obce,	obec R. Bystré
Opatrenie 6.8.3.2 Podporovať podnikateľské subjekty, neziskové organizácie a inštitúcie pri získavaní finančných prostriedkov z grantov a fondov EÚ.				
		Predpokladaný rozpočet	Zdroje financovania	Oprávnení žiadatelia
Aktivity	Zabezpečenie personálnych kapacít.	podľa potreby	rozpočet obce,	obec R. Bystré

Ciele a opatrenia / Termín uskutočnenia		2006	2007	2008	2009	2010	2011	2012	2013	2014	2015
Cieľ 6.8.1 Účinná propagácia obce.											
Opatrenie 6.8.1.1	Vytvorenie samostatnej www stránky obce.										
Opatrenie 6.8.1.2	Spracovať globálnu koncepciu propagácie obce v multimediálnej forme.										
Opatrenie 6.8.1.3	Spracovať koncepciu regionálnej spolupráce s okolitými turistickými lokalitami a domácimi i zahraničnými CK.										
Cieľ 6.8.2 Rekreačno- relaxačné zázemie obce.											
Opatrenie 6.8.2.1	Dobudovanie športového areálu v obci.										
Opatrenie 6.8.2.2	Vybudovanie oddychovej zóny obce.										
Opatrenie 6.8.2.3	Výstavba lyžiarskeho vleku s príslušenstvom.										
Opatrenie 6.8.2.4	Výstavba menšieho ubytovacieho zariadenia s príslušenstvom.										
Opatrenie 6.8.2.5	Výstavba ubytovacích zariadení v tradičnom štýle - neobývané domy.										
Cieľ 6.8.3 Podpora podnikateľských aktivít v cestovnom ruchu.											
Opatrenie 6.8.3.1	Uzavrieť s podnikateľmi dohody o poskytovaní služieb v agroturistike a cestovnom ruchu a o propagovaní ich služieb obcou.										
Opatrenie 6.8.3.2	Podporovať podnikateľské subjekty, neziskové organizácie a inštitúcie pri získavaní finančných prostriedkov z grantov a fondov EÚ.										

**Predpokladaná štruktúra finančných zdrojov (tis. Sk)**

vlastné spracovanie

Cieľ 6.8.1	Účinná propagácia obce.
SOP Priemysel a služby	
2. Rozvoj cestovného ruchu	
2.3 Podpora propagácie cestovného ruchu a tvorby informačného systému	
INTERREG III A	
INTERREG III B	
INTERREG III C	
Cieľ 6.8.2	Rekreačno- relaxačné zázemie obce.
SOP Priemysel a služby	
2. Rozvoj cestovného ruchu	
2.1 Podpora budovania a rekonštrukcie infraštruktúry cestovného ruchu	
2.2 Podpora podnikateľských aktivít cestovného ruchu	
Cieľ 6.8.3	Podpora podnikateľských aktivít v cestovnom ruchu.
SOP Priemysel a služby	
2. Rozvoj cestovného ruchu	
2.1 Podpora budovania a rekonštrukcie infraštruktúry cestovného ruchu	
2.2 Podpora podnikateľských aktivít cestovného ruchu	
2.3 Podpora propagácie cestovného ruchu a tvorby informačného systému	
INTERREG III A	
INTERREG III B	
INTERREG III C	

9 ZABEZPEČENIE PHSR

Po schválení PHSR nastáva vlastná realizácia PHSR, jeho opatrení a úloh. Uskutočnenie aktivít uvedených v PHSR predpokladá určité finančné a administratívne zabezpečenie.

9.1 FINANČNÉ ZABEZPEČENIE PHSR

Finančné vyčíslenie jednotlivých aktivít sa v PHSR uvádza pri väčšine opatrení a aktivít, potrebných na naplnenie cieľov programu. Tie sú stanovené odhadom, konečné rozpočty budú súčasťou vykonávacích plánov. Pri schvaľovaní financovania jednotlivých úloh, vyplývajúcich z aktivít, sa bude prihliadať na ich dôležitosť a dopad na hospodársky a sociálny rozvoj obce. Viaceré úlohy sa môžu realizovať v rámci bežnej prevádzky samosprávy, mnohé však vyžadujú náročnejšie finančné a personálne zdroje a spoluprácu s inými subjektami.

Potenciálne zdroje na realizáciu opatrení a úloh PHSR sú:

- vlastné zdroje – rozpočet obce,
- bankové úvery,
- štátne dotácie z účelových fondov,
- dotácie z výťažku lotérií,
- financie z Národných projektov (MPSVR, úrady práce sociálnych vecí a rodiny),
- štrukturálne a fondy,
- nadácie, neinvestičné fondy,



- účelové fondy zahraničných zastupiteľstiev v SR (holandské, americké, kanadské,...),
- Svetová banka,
- sponzoring podnikateľov, firiem, bankového sektora, súkromných osôb,
- združovanie prostriedkov verejnej a neverejnej sféry, atď.,

Štruktúra uvedených zdrojov bude závisieť na aktuálnej finančnej situácii obce ako aj na spoločensko-ekonomických podmienkach.

9.2 ADMINISTRATÍVNE ZABEZPEČENIE PHSR

Nevyhnutnou podmienkou plnenia programu je administratívne zabezpečenie jeho realizácie. Realizácia vyžaduje pravidelnú systematickú prácu skupín odborníkov a pracovníkov samosprávy. Na tento účel sa doporučuje zriadiť nasledovné orgány s prepojením na vlastné ľudské zdroje:

1. Výbor pre PHSR

Poradný orgán zložený zo starostu a poslancov obecného zastupiteľstva. Úlohou výboru bude v intervale minimálne dva krát do roka posúdiť Správu o realizácii PHSR a stav finančného čerpania prostriedkov, dopadovú analýzu PHSR, plán na ďalšie obdobie a navrhovať stratégiu rozvoja a doplnenie úloh a opatrení, ktoré neboli uvedené v PHSR.

2. Komisia strategického rozvoja

Výkonný útvar, zabezpečujúci plánovanie a realizáciu úloh PHSR. Úlohou útvaru bude: vypracovávať projekty, koordinovať projekty, monitorovať realizáciu projektov, vypracovávať dopadové analýzy projektov, spolupracovať s inými partnermi doma a v zahraničí na realizácii projektov, vyhľadávať potenciálne zdroje a partnerstvá na realizáciu úloh PHSR, dohliadať nad ekonomickým čerpaním projektových prostriedkov, zbierať podklady o projektoch v rámci PHSR realizovaných inými subjektami, viesť aktuálnu analýzu demografie a štruktúry ekonomických charakteristík obce, sledovať podnikateľskú klímu a vzájomný vzťah odvetví v obci, poskytovať asistenciu podnikom vytváraním všestranných komunikačných kanálov, atď.

3. Koordinátor pre stratégiu

Bude mať za úlohu: fungovať ako výkonný tajomník, koordinovať realizáciu PHSR, predkladať správy, podieľať sa na určovaní priorít realizácie PHSR, koordinovať stretnutia, podnety, požiadavky predstaviteľov rozhodujúcich odvetví na území obce, zaznamenávať dôležité trendy v hospodárstve majúce dopad na vývoj obce, podieľať sa na budovaní verejno-súkromných partnerstiev, zúčastňovať sa na dôležitých domácich a zahraničných stretnutiach, konferenciách, zameraných na rozvoj obce.

4. Vlastní zamestnanci

Do realizácie PHSR budú zapojení aj ostatní zamestnanci.

10 MONITOROVANIE PHSR

Monitorovanie PHSR budú uskutočňovať:

- Výbor pre PHSR,
- Komisia strategického rozvoja,
- Koordinátor pre stratégiu,
- Obecné zastupiteľstvo,

10.1 SPÔSOB MONITOROVANIA PHSR

Monitorovanie plnenia PHSR bude vykonávať Komisia strategického rozvoja. Koordinátorovi pre stratégiu pracovníci Útvaru budú pravidelne predkladať správy o postupe realizácie a príprave projektov, o vlastnej činnosti a o iných aktivitách súvisiace s plnením PHSR. Koordinátor pre stratégiu bude predkladať na zasadnutia Výboru Správy o realizácii PHSR, pre posúdenie súladu



aktivít s Programom hospodárskeho a sociálneho rozvoja. Výbor vydá k realizácii stanovisko, ktoré sa predloží poslancom na Obecné zastupiteľstvo pri schvaľovaní ročných rozpočtov.

Počas roka sa môže každý poslanec obecného zastupiteľstva oboznámiť s priebehom plnenia PHSR na Útvare strategického rozvoja alebo u Koordinátora pre stratégiu.

10.2 VYHODNOCOVANIE A SPÔSOB MODIFIKOVANIA PHSR

Hlavným hodnotiacim dokumentom PHSR bude *Správa o realizácii PHSR*, ktorú vypracuje Útvar strategického rozvoja.

Spôsob modifikovania PHSR

Predkladať návrhy na modifikovanie PHSR bude v právomoci Výboru pre PHSR. Koordinátor pre stratégiu môže tiež predkladať Výboru návrhy na doplnenie PHSR. Občania a inštitúcie môžu tiež v písomnej forme predložiť Útvaru návrh na modifikovanie PHSR.

Na zasadnutia Výboru v termíne schvaľovania obecného rozpočtu predloží Koordinátor *Dopadovú analýzu plnenia PHSR*.

Doplnenie PHSR sa uskutoční formou vypracovania *Návrhu na doplnenie PHSR*, ktorý bude obsahovať konkrétne nové špecifické ciele, opatrenia, aktivity a úlohy. Návrh sa predloží na schválenie obecnému zastupiteľstvu. Ak doplnenie PHSR bude spojené s možnosťou získať finančné prostriedky, alebo bude vyvolané inou nevyhnutnou potrebou, môže sa kvôli tomu tiež iniciovať mimoriadne zasadnutie Výboru alebo obecného zastupiteľstva.



10 ZÁVER

PHSR obce Ratkovské Bystré je strategický strednodobý dokument, ktorý určuje víziu rozvoja obce, prioritné rozvojové oblasti a strategické ciele ich naplnenia. Tento dokument je základným východiskom pre spracovanie ďalších materiálov rozvoja jednotlivých oblastí života obce.

PHSR je otvoreným dokumentom, ktorý bude pravidelne polročne vyhodnocovaný a aktualizovaný na zasadnutiach obecného zastupiteľstva.

Predmetný PHSR obce Ratkovské Bystré bol schválený na zasadnutí obecného zastupiteľstva dňa:

.....



11 POUŽITÁ LITERATÚRA

1. Národný rozvojový plán.
2. Program hospodárskeho a sociálneho rozvoja Banskobystrického samosprávneho kraja.
3. Zákon č. 503/2001 Z.z. o podpore regionálneho rozvoja, v znení neskorších predpisov.
4. Zákon č. 369/1990 Z.z. o obecnom zriadení, v znení neskorších predpisov.
5. Zákon č. 303/1995 Z.z. o rozpočtových pravidlách, v znení neskorších predpisov.
6. Zákon č. 482/2003 Z.z. o štátnej pokladnici.
7. Zákon č. 193/2001 Z.z. o podpore na zriadenie priemyselných parkov,
8. Zákon č. 156/2003 Z.z. ktorým sa mení a dopĺňa zákon č. 193/2001 Z.z. o podpore na zriadenie priemyselných parkov.
9. VEDA. Encyklopédia Slovenska. VI zv. Veda, Bratislava, 1982.
10. JAROŠ, J. Tectonic styles of the homelands of superficial nappes. Rozpravy ČASV, Řada matematických a přírodných věd, roč. 81, seš. 6, Academia Praha, 1971.
11. LUKNIŠ, M. A KOL. Slovensko – Příroda. Vyd. Obzor, Bratislava, 1972.
12. MAZÚR, M., LUKNIŠ, M. Regionálne geomorfologické členenie SSR, Geogr. Čas., 30, 2, Bratislava, 1978.
13. UPSVAR. Štatistiky Úradu práce, sociálnych vecí a rodiny 1999 – 2004.
14. Interné materiály obce Ratkovské Bystré.
15. Sociologický ústav Slovenskej akadémie vied, REGIONÁLNY ROZVOJ SLOVENSKA VÝCHODISKÁ A SÚČASNÝ STAV , Editori: Mgr. Ľubomír Falt'an, CSc., Doc. PhDr. Ján Pašiak, PhD. 2004, 88 s.
16. Ministerstvo životného prostredia Slovenskej republiky. Národná stratégia ISPA Slovenskej republiky: životné prostredie, Október 2000.
17. STREDOSLOVENSKÉ VYDAVATEĽSTVO. Vlastivedný sborník IV. Bratislava. 1961.
18. STREDOSLOVENSKÉ VYDAVATEĽSTVO. Vlastivedný sborník XI.. Bratislava. 1972.
19. <http://www.limba.sk/slovensko/ubytovanie/atrakcie///21250?wwwlimbask=e780726e0775759185feb04fdde99680>
20. <http://www.agroporadenstvo.sk/rv/poda/kambizem.htm>
21. <http://www.zamky.sk/jelsavsky/index.htm>
22. http://www.sazp.sk/slovak/struktura/copk/chodniky/chkomk3/lesne_spolocenstva.html
23. http://www.sazp.sk/slovak/struktura/copk/chodniky/chkosk3/kapitoly/kap_5.html
24. http://www.mineraly.sk/files/lok/16_safarka.htm
25. http://enviroportal.sk/pdf/spravy_zp/kke02s.pdf
26. <http://www.fns.uniba.sk/zp/knihy/index.htm>
27. Jozef Jakál, Geografický ústav SAV, Štefánikova 49, 814 73 Bratislava, Slovensko KRASOVÉ FORMY A ICH VÄZBA NA VLASTNOSTI RELIÉFU A KLÍMY V ZÁPADNÝCH KARPATOCH
28. <http://volcanology.eligeos.org/permvolcincwc-5.html>